ОБЩЕСТВО С ОГРАНИЧЕННОЙ ОТВЕТСТВЕННОСТЬЮ
ООО «КОНТРАСТ»

ИНН:1659158802
Р/С 40702810162000008798
В ПАО СБЕРБАНК РОССИИ
ОТДЕЛЕНИЕ №8610 Г.КАЗАНЬ

БИК: 049205603
К/С 30101810600000000603

ОТЧЕТ № 5445

об определении справедливой стоимости земельных участков, категория земель: земли населенных пунктов, разрешенное использование: для жилищного строительства, расположенных по адресу: Российская Федерация, Республика Татарстан, Лаишевский муниципальный район, Песчано-Ковалинское сельское поселение, с. Песчаные Ковали

Заказчик: Общество с ограниченной ответственностью Управляющая компания «АК БАРС КАПИТАЛ» ДУ ЗПИФ рентный «АК БАРС - Горизонт»

Исполнитель: Общество с ограниченной ответственностью «КонТраст»

Дата оценки: 08.12.2025г.

Дата составления отчета: 08.12.2025г.

Казань 2025г.

СОДЕРЖАНИЕ

СОПРОВОДИТЕЛЬНОЕ ПИСЬМО 3
1.ЗАДАНИЕ НА ОЦЕНКУ 3
2.ОСНОВНЫЕ ФАКТЫ И ВЫВОДЫ 7
3. СВЕДЕНИЯ О ЗАКАЗЧИКЕ ОЦЕНКИ И ОБ ОЦЕНЩИКЕ 9
4. СТАНДАРТЫ ОЦЕНКИ ДЛЯ ОПРЕДЕЛЕНИЯ СТОИМОСТИ ОБЪЕКТА ОЦЕНКИ, МЕТОДИЧЕСКИЕ РЕКОМЕНДАЦИИ ПО ОЦЕНКЕ 11
5. ОСНОВНЫЕ ТЕРМИНЫ И ОПРЕДЕЛЕНИЯ, ИСПОЛЬЗУЕМЫЕ В ОЦЕНОЧНОЙ ДЕЯТЕЛЬНОСТИ 11
6. ПЕРЕЧЕНЬ ИСПОЛЬЗОВАННЫХ ПРИ ПРОВЕДЕНИИ ОЦЕНКИ ОБЪЕКТА ОЦЕНКИ ДАННЫХ С УКАЗАНИЕМ ИСТОЧНИКОВ ИХ ПОЛУЧЕНИЯ 18
7. ОПИСАНИЕ ОБЪЕКТОВ ОЦЕНКИ 19
8. ПРИНЯТЫЕ ПРИ ПРОВЕДЕНИИ ОЦЕНКИ ОБЪЕКТА ОЦЕНКИ ДОПУЩЕНИЯ И ОГРАНИЧЕНИЯ 26
9. АНАЛИЗ РЫНКА ОБЪЕКТА ОЦЕНКИ И ОБОСНОВАНИЕ ЗНАЧЕНИЙ И ДИАПАЗОНОВ ЗНАЧЕНИЙ ЦЕНООБРАЗУЮЩИХ ФАКТОРОВ 29
10. АНАЛИЗ НАИБОЛЕЕ ЭФФЕКТИВНОГО ИСПОЛЬЗОВАНИЯ 46
11. ОПИСАНИЕ ПРОЦЕССА ОЦЕНКИ ОБЪЕКТА ОЦЕНКИ В ЧАСТИ ПРИМЕНЕНИЯ ПОДХОДОВ С ПРИВЕДЕНИЕМ РАСЧЕТОВ ИЛИ ОБОСНОВАНИЕ ОТКАЗА ОТ ПРИМЕНЕНИЯ ПОДХОДОВ К ОЦЕНКЕ ОБЪЕКТА ОЦЕНКИ 47
12. ОПРЕДЕЛЕНИЕ СТОИМОСТИ ОБЪЕКТОВ ОЦЕНКИ 51
13. СОГЛАСОВАНИЕ РЕЗУЛЬТАТОВ РАСЧЕТА СТОИМОСТИ ОБЪЕКТА ОЦЕНКИ 62
14. ЗАКЛЮЧЕНИЕ О СТОИМОСТИ ОБЪЕКТА ОЦЕНКИ 63
ПРИЛОЖЕНИЕ 64

РТ, г. Казань, ул. Оренбургский тракт, д.8Д, помещ. 1007
Тел: (843)206-51-73
E-mail: info@contrust.bz

CON TRUST

ОГРН 1151690036574
ИНН 1659158802
КПП 168401001

СОПРОВОДИТЕЛЬНОЕ ПИСЬМО

В соответствии с Техническим заданием №210 от 26.11.2025г. к договору №ПИФ/686/28042022/К от 28.04.2022 г. об оценке имущества, составляющего паевой инвестиционный Фонд, заключенному между ООО Управляющая компания «АК БАРС КАПИТАЛ» ДУ ЗПИФ рентный «АК БАРС - Горизонт» и ООО «КонТраст», нами была произведена оценка земельных участков, категория земель: земли населенных пунктов, разрешенное использование: для жилищного строительства, адрес объекта: Российская Федерация, Республика Татарстан, Лаишевский муниципальный район, Песчано-Ковалинское сельское поселение, с. Песчаные Ковали.

Дата определения стоимости объекта оценки - 08.12.2025г.

Вид стоимости – справедливая.

Оценка проводилась в соответствии с требованиями федерального закона № 135-ФЗ «Об оценочной деятельности в Российской Федерации» от 29.07.1998г. (с учётом поправок существующих на дату составления отчета), а также принятых на его основе нормативных правовых актов Российской Федерации, в том числе Федеральных стандартов оценки, утвержденных приказом Минэкономразвития России от 14.04.2022 г. № 200: «Виды стоимости (ФСО II)», «Процесс оценки (ФСО III), «Задание на оценку (ФСО IV)», «Подходы и методы оценки (ФСО V)», «Отчет об оценке (ФСО VI)», «Оценка недвижимости (ФСО № 7)»,утвержденному приказом Минэкономразвития России от 25 сентября 2014 г. № 611 обязательных к применению субъектами оценочной деятельности, Стандарты и правила оценочной деятельности Ассоциации «Саморегулируемая организация оценщиков «Экспертный совет», утвержденные протоколом №60/2022 от «07» ноября 2022г, Международным стандартом финансовой отчетности (IFRS) 13 «Оценка справедливой стоимости», введенным в действие на территории Российской Федерации.

На основании проведенного анализа и выполненных расчетов, Оценщик пришел к заключению, что справедливая стоимость земельных участков по состоянию на 08.12.2025г. составляет:

326 321 080 (Триста двадцать шесть миллионов триста двадцать одна тысяча восемьдесят) рублей, а именно:

№	Наименование объекта оценки	Справедливая стоимость, руб.
1	Земельный участок с кадастровым номером 16:24:090704:4784, земли населённых пунктов, разрешенное использование – для жилищного строительства, площадью 324 632 кв.м., адрес: Российская Федерация, Республика Татарстан, Лаишевский муниципальный район, Песчано-Ковалинское сельское поселение, с Песчаные Ковали	292 818 064
2	Земельный участок с кадастровым номером 16:24:090704:4785, земли населённых пунктов, разрешенное использование – Для жилищного строительства, площадью 27 106 кв.м., адрес: Российская Федерация, Республика Татарстан, Лаишевский муниципальный район, Песчано-Ковалинское сельское поселение, с Песчаные Ковали	33 503 016
	Итого	**326 321 080**

**не облагается НДС, по статье 146 НК РФ*

Выводы, содержащиеся в отчете, основаны на расчетах, заключениях и иной информации, полученной в результате исследования рынка и предоставленной заказчиком, а также на собственном опыте и профессиональных знаниях. Предполагалось, что с момента получения последней информации не произошло событий, способных существенно изменить справедливую стоимость указанного имущества.

Мы высоко ценим возможность оказать Вам услугу. Если в дальнейшем мы можем быть полезны, то будем рады сотрудничеству с Вами.

Оценщик _____ Носова И.П.

1. НА ОЦЕНКУ

Объект оценки (состав объекта оценки), с указанием сведений, достаточных для идентификации каждой из частей	Недвижимое имущество в составе: 1) Земельный участок, кадастровый №16:24:090704:4784, категория земель – земли населённых пунктов, разрешенное использование – для жилищного строительства, площадью 324 632 кв. м, адрес: Российская Федерация, Республика Татарстан, Лаишевский муниципальный район, Песчано-Ковалинское сельское поселение, с Песчаные Ковали; 2) Земельный участок, кадастровый №16:24:090704:4785, категория земель – земли населённых пунктов, разрешенное использование – для жилищного строительства, площадью 27 106 кв. м, адрес: Российская Федерация, Республика Татарстан, Лаишевский муниципальный район, Песчано-Ковалинское сельское поселение, с Песчаные Ковали.
Имущественные права на объект оценки	Вид права: общая долевая собственность Субъект права: Владельцы инвестиционных паев - Закрытого паевого инвестиционного рентного фонда «АК БАРС-Горизонт», данные о которых устанавливаются на основании данных лицевых счетов владельцев инвестиционных паев в реестре владельцев инвестиционных паев и счетов депо владельцев инвестиционных паев Ограничения (обременения): Доверительное управление, Прочие ограничения прав и обременения объекта недвижимости
Права, учитываемые при оценке объекта оценки, ограничения (обременения) этих прав, в том числе в отношении каждой из частей объекта оценки	Общая долевая собственность Ограничения (обременения): Доверительное управление, Прочие ограничения прав и обременения объекта недвижимости
Цель оценки (необходимость проведения оценки [1])	Определение стоимости объекта оценки для определения расчетной стоимости инвестиционного пая Фонда, для определения целесообразности (эффективности) совершаемых Заказчиком сделок с имуществом, составляющим Фонд, а также для принятия Заказчиком иных решений по доверительному управлению Фондом. Предполагаемое использование результатов оценки для целей включения в финансовую отчетность в соответствии с Международным стандартом финансовой отчетности (IFRS) 13 «Оценка справедливой стоимости»
Сведения о предполагаемых пользователях результата оценки и отчета об оценке (помимо заказчика оценки):	Оценщику не известны
Соблюдение требований законодательства России:	Оценка проводится в соответствии с Федеральным законом от 29 июля 1998 г. N 135-ФЗ «Об оценочной деятельности в Российской Федерации» (с изменениями на 14.02.2024 г.)
Вид стоимости и предпосылки стоимости	Справедливая стоимость Предпосылки стоимости – стандартные рыночные (при наиболее эффективном использовании). Основания для установления предпосылок: Приказ Минфина России от 28.12.2015 N 217н «О введении Международных стандартов финансовой отчетности и Разъяснений …» установлено, что «Настоящий стандарт определяет понятие «справедливая стоимость». Справедливая стоимость объекта оценки определяется в отчете как иная расчетная величина. Иные расчетные величины: справедливая стоимость объекта оценки (определение справедливой стоимости закреплено в Приказе Минфина России от 28.12.2015 N 217н «О введении Международных стандартов финансовой отчетности и Разъяснений …»).
Дата оценки	08.12.2025г.
Срок выполнения работ по оценке	С даты подписания настоящего технического задания и не позднее 08.12.2025г.
Состав и объем документов и материалов, представляемых Заказчиком	Выписки из ЕГРН
Порядок и сроки предоставления заказчиком	Заказчик оценки обязан предоставить в срок не более 3 (трех) дней (если иное не предусмотрено договором на оценку) заверенные копии правоустанавливающих

1 С указанием ссылок на нормативные правовые акты РФ в случае применимости

необходимых материалов и информации:	документов и документов, устанавливающих характеристики объекта оценки
Необходимость привлечения внешних организаций и квалифицированных отраслевых специалистов	Не привлекаются
Специальные допущения и ограничения оценки, известные на момент составления технического задания	На дату составления задания на оценку специальных допущений не предусмотрено. В процессе формирования отчета об оценке выявленные специальные допущения будут отражены в разделе «Допущения и ограничительные условия, использованные оценщиком при проведении оценки (в том числе специальные)»
Ограничения оценки	Осмотр объекта оценки не предусмотрен. Оценка проводится с учетом допущения, что по состоянию на дату оценки каких-либо изменений в отношении объекта оценки не произошло, физические и технические характеристики объекта оценки соответствуют данным проведенного ранее осмотра, фотоматериалы содержатся в архиве Исполнителя
Ограничения на использование, распространение и публикацию отчета об оценке объекта оценки	Итоговая величина стоимости объекта оценки может являться рекомендуемой для целей совершения сделки в течении 6 месяцев с даты составления отчета об оценке
Форма составления отчета	Отчет составляется на бумажном носителе и/или в форме электронного документа в соответствии с требованиями федеральных стандартов оценки, нормативных правовых актов уполномоченного федерального органа, осуществляющего функции по нормативно-правовому регулированию оценочной деятельности.
Формы представления итоговой стоимости	Итоговый результат оценки стоимости объекта оценки указывается в виде конкретной округленной величины/числа без приведения суждений и расчетов оценщика о возможных границах интервала, в котором может находиться стоимость
Необходимость проведения дополнительных исследований и определения иных расчетных величин:	Не требуется
Допущения и ограничения, на которых должна основываться оценка	1. Все факты, положения и заявления, не упомянутые в отчете, не имеют силы. Приведенные условия могут быть изменены или преобразованы только при обоюдном согласии Исполнителя и Заказчика. 2. Настоящий отчет достоверен лишь в полном объеме и в указанных в нем целях. 3. Исполнитель не несет ответственности за юридическое описание прав оцениваемой собственности или за вопросы, связанные с рассмотрением прав собственности. Имущественные права на оцениваемую собственность считаются полностью соответствующими требованиям действующего законодательства, если иное не оговорено специально. Предполагается, что все необходимые лицензии, ордера на собственность, необходимые решения законодательных и исполнительных властей местного, республиканского или федерального уровня существуют или могут быть получены или обновлены в отношении объектов оценки. Имущество предполагается свободным, от каких бы то ни было прав на его удержание или обязательств по его залогу. 4. При проведении оценки предполагалось отсутствие каких-либо скрытых фактов, влияющих на результаты оценки, на состояние собственности, конструкций и их элементов, грунтов. Исполнитель не несет ответственности ни за наличие таких скрытых фактов, ни за необходимость выявления таковых. Исполнитель не несет также ответственности за оценку состояния объектов, которая требует проведения специальных исследований. 5. Исполнитель не принимает на себя ответственность за бухгалтерскую и финансовую отчетность, предоставленную Заказчиком. Ответственность за такого рода отчетность, относящуюся к оцениваемым объектам, несет Заказчик. 6. Ни Заказчик, ни Исполнитель не могут использовать отчет иначе, чем это предусмотрено договором на оценку. Учитывая цели оценки и необходимость использования ее результатов в рамках финансово-хозяйственной деятельности, Заказчик и Исполнитель не гарантируют конфиденциальность настоящего отчета. Заказчик и Исполнитель принимают условия не упоминать полностью или частично настоящий отчет где-либо, если это не связано с целями настоящей оценки. 7. От Исполнителя не требуется проведения дополнительных работ или дачи показаний в суде или свидетельствовать иным способом по поводу произведенной оценки, а

	также в связи с объектами оценки. 8. Мнение Исполнителя относительно вида стоимости действительно только на дату оценки. Исполнитель не принимает на себя никакой ответственности за изменение экономических, юридических и иных факторов, которые могут возникнуть после этой даты и повлиять на рыночную ситуацию, и, следовательно, на стоимость объекта. Информация, использованная в процессе настоящей оценки, представляется надежной, но Исполнитель не гарантирует ее полной достоверности. Предполагается, что проведенный анализ и сделанные заключения не основываются на каких-либо предвзятых мнениях. 9. Отчет об оценке содержит профессиональное мнение Исполнителя относительно вида стоимости. Это не является гарантией того, что объект будет продан на свободном рынке по цене, равной стоимости объекта, указанной в данном отчете. 10. Все допущения и ограничения, дополнительно возникающие в процессе оценки, будут перечислены в разделе отчета «Допущения и ограничительные условия».
Используемые нормативные акты и профессиональные стандарты	1. Федеральный закон «Об оценочной деятельности в Российской Федерации» от 29.07.1998 N 135-ФЗ (с изменениями на 14.02.2024 г.) 2. Федеральные стандарты оценки (ФСО), утвержденные приказом Минэкономразвития России от 14 апреля 2022 г. N 200, в том числе: - «Структура федеральных стандартов оценки и основные понятия, используемые в федеральных стандартах оценки (ФСО I)» − «Виды стоимости (ФСО II)» − «Процесс оценки (ФСО III)» − «Задание на оценку (ФСО IV)» − «Подходы и методы оценки (ФСО V)» − «Отчет об оценке (ФСО VI)» Федеральный стандарт оценки «Оценка недвижимости» (ФСО №7), утвержденный Приказом Минэкономразвития России от 25.09.2014 N 611 (с изменениями на 14.04.2022 г.). 4. Международный стандарт финансовой отчетности (IFRS) 13 «Оценка справедливой стоимости», введенный в действие на территории Российской Федерации. 5. Стандарты и правила оценочной деятельности саморегулируемой организации оценщиков, членом которой является Оценщик

2.ОСНОВНЫЕ ФАКТЫ И ВЫВОДЫ

Основание проведения оценки	Договор №ПИФ/686/28042022/К от 28.04.2022 г. об оценке имущества и ТЗ №210 от 26.11.2025 г.в договору, заключенный между ООО Управляющая компания «АК БАРС КАПИТАЛ» ДУ ЗПИФ рентный «АК БАРС - Горизонт» и ООО «КонТраст»
Общая информация, идентифицирующая объект оценки:	
Объект оценки	Недвижимое имущество в составе: 1) Земельный участок, кадастровый №16:24:090704:4784, категория земель – земли населённых пунктов, разрешенное использование – для жилищного строительства, площадью 324 632 кв. м, адрес: Российская Федерация, Республика Татарстан, Лаишевский муниципальный район, Песчано-Ковалинское сельское поселение, с Песчаные Ковали; 2) Земельный участок, кадастровый №16:24:090704:4785, категория земель – земли населённых пунктов, разрешенное использование – для жилищного строительства, площадью 27 106 кв. м, адрес: Российская Федерация, Республика Татарстан, Лаишевский муниципальный район, Песчано-Ковалинское сельское поселение, с Песчаные Ковали.
Имущественные права на объект оценки:	Вид права: общая долевая собственность Субъект права: Владельцы инвестиционных паев - Закрытого паевого инвестиционного рентного фонда «АК БАРС-Горизонт», данные о которых устанавливаются на основании данных лицевых счетов владельцев инвестиционных паев в реестре владельцев инвестиционных паев и счетов депо владельцев инвестиционных паев Ограничения (обременения): Доверительное управление, Прочие ограничения прав и обременения объекта недвижимости
Дата оценки (дата определения стоимости) объекта оценки	08.12.2025г.
Дата составления отчета	08.12.2025г.

Итоговая величина справедливой стоимости объекта оценки

На основании проведенного анализа и выполненных расчетов, Оценщик пришел к заключению, что справедливая стоимость земельных участков по состоянию на 08.12.2025г. составляет:

326 321 080 (Триста двадцать шесть миллионов триста двадцать одна тысяча восемьдесят) рублей, а именно:

№	Наименование объекта оценки	Справедливая стоимость, руб.
1	Земельный участок с кадастровым номером 16:24:090704:4784, земли населённых пунктов, разрешенное использование – для жилищного строительства, площадью 324 632 кв.м., адрес: Российская Федерация, Республика Татарстан, Лаишевский муниципальный район, Песчано-Ковалинское сельское поселение, с Песчаные Ковали	292 818 064
2	Земельный участок с кадастровым номером 16:24:090704:4785, земли населённых пунктов, разрешенное использование – Для жилищного строительства, площадью 27 106 кв.м., адрес: Российская Федерация, Республика Татарстан, Лаишевский муниципальный район, Песчано-Ковалинское сельское поселение, с Песчаные Ковали	33 503 016
	Итого	**326 321 080**

Ограничения и пределы применения полученной стоимости объекта оценки

Определяемая справедливая стоимость отображает стоимостную оценку заинтересованности Заказчика в сохранении своих прав на объекты оценки и предполагает оценку объектов исходя из текущего варианта их использования.

1. Настоящая оценка достоверна в полном объеме лишь в указанных в настоящем тексте целях при указанном предполагаемом использовании. Понимается, что проведенный анализ и заключения не содержат полностью или частично предвзятое мнение.

2. Мнение лица, проводившего оценку, относительно стоимости является действительным на дату проведения оценки, специально оговоренную настоящим отчетом. Оценщик не принимает на себя никакой ответственности за социальные, экономические, физические изменения или решения Правительства, указы Президента и местных органов власти, которые могут произойти после этой даты и повлиять на суждения эксперта.

3. Стоимость, определенная в данном отчете, является величиной, рассчитанной при условиях, оговоренных в задании на оценку и других ограничительных условиях, которые приведены в данном разделе

отчета. В случае, если исходные данные оцениваемых объектов, указанные в задании на оценку, изменились по независящим от оценщика причинам, указанная в данном отчете итоговая величина стоимости подлежит корректировке.

4. Лицо, проводившее оценку, не занимается измерениями физических параметров оцениваемых объектов (все размеры и объемы, содержащиеся в представленных документах, рассматривались как истинные) и не несет ответственности за вопросы соответствующего характера.

5. Лицо, проводившее оценку, не проводило технических экспертиз и исходило из отсутствия каких-либо скрытых фактов, влияющих на величину стоимости оцениваемых объектов, которые не могли быть обнаружены при визуальном осмотре. На Оценщике не лежит ответственность по обнаружению подобных фактов.

6. Лицо, проводившее оценку, предполагает отсутствие каких-либо скрытых факторов, оказывающих влияние на недвижимость, и не принимает на себя ответственность за наличие таких факторов, а также проведение тех работ, которые могут потребоваться для их обнаружения.

7. Рекомендуемый срок использования результата оценки – в течение шести месяцев со дня составления отчета.

8. Все расчеты проведены с использованием ПО Майкрософт Эксель. Применяемый математический аппарат данного ПО имеет встроенные механизмы округления результатов.

9. Оценщик определял справедливую стоимость объектов оценки исходя из предположения, что объекты оценки свободны от любых ограничений и обременений или ограничения и обременения не оказывают существенного влияния на справедливую стоимость.

10. Лицо, проводившее оценку, предполагает, что существующие ограничения объектов оценки не являются препятствием для максимально эффективного использования оцениваемых объектов и далее не возникнут какие-либо неблагоприятные сервитуты или ограничения.

3. СВЕДЕНИЯ О ЗАКАЗЧИКЕ ОЦЕНКИ И ОБ ОЦЕНЩИКЕ

СВЕДЕНИЯ ОБ ОЦЕНЩИКЕ, ПРОВОДИВШЕМ ОЦЕНКУ	
Фамилия, имя, отчество	Носова Ирина Петровна
Информация о членстве в саморегулируемой организации оценщиков	Член саморегулируемой организации оценщиков «Экспертный совет». №000605 от 23.01.2019г. (Регистрационный номер 1757, включен в реестр членов 17.08.2015г
Номер и дата выдачи документа, подтверждающего получение профессиональных знаний в области оценочной деятельности	Диплом ПП №060005887 выдан Институтом непрерывного образования НОУ ВПО Институт управления «ТИСБИ»
Сведения о квалификационном аттестате	Квалификационный аттестат в области оценочной деятельности по направлению «Оценка недвижимости» № 039003-1 от 19.06.2024 г., действующий до 19.06.2027 г.
Сведения о страховании гражданской ответственности оценщика	Страховой полис №922/2876049513 от 03.09.2025г. выдан Страховым обществом РЕСО-ГАРАНТИЯ, срок действия с 02.10.2025г. по 01.10.2026г., страховая сумма 30 000 000 рублей.
Стаж работы в оценочной деятельности	С 2006 года
Место нахождения Оценщика	420059, Республика Татарстан, г. Казань, ул. Оренбургский тракт, д.8Д, помещ. 1007
Почтовый адрес, адрес электронной почты, контактный телефон Оценщика	420059, Республика Татарстан, г. Казань, ул. Оренбургский тракт, д.8Д, помещ. 1007; info@contrust.bz; Т.277-73-62
Сведения о независимости оценщика	требование о независимости выполнено
СВЕДЕНИЯ О ЗАКАЗЧИКЕ ОЦЕНКИ	
Полное наименование	Общество с ограниченной ответственностью Управляющая компания «АК БАРС КАПИТАЛ» ДУ ЗПИФ рентный «АК БАРС – Горизонт»
Сокращенное наименование	ООО УК «АК БАРС КАПИТАЛ» ДУ ЗПИФ рентный «АК БАРС - Горизонт»
Реквизиты (ОГРН, ИНН/КПП)	1021401047799 от 15.08.2022 г., ИНН/КПП 1435126890/165701001
Место нахождения	420124, Республика Татарстан, г. Казань, ул. Меридианная, д. 1
СВЕДЕНИЯ О ЮРИДИЧЕСКОМ ЛИЦЕ, С КОТОРЫМ ОЦЕНЩИК ЗАКЛЮЧИЛ ТРУДОВОЙ ДОГОВОР	
Полное наименование	Общество с ограниченной ответственностью «КонТраст»
Сокращенное наименование	ООО «КонТраст»
Основной государственный регистрационный номер	1151690036574, дата присвоения 29.04.2015г
Место нахождения	420059, Республика Татарстан (Татарстан), г. Казань, ул Оренбургский тракт, д. 8д, помещ. 1007
Сведения о страховании гражданской ответственности юридического лица	Страховой полис № 922/2769669103 на страховую сумму в размере 1 200 000 000 рублей со сроком действия с 26.03.2025 г. по 25.03.2026 г., выдан ПАО «РЕСО-Гарантия».
Сведения о независимости юридического лица, с которым оценщик заключил трудовой договор, и оценщика в соответствии с требованиями статьи 16 «Закона об оценочной деятельности в РФ» 135-ФЗ	• Оценщик и Исполнитель подтверждают полное соблюдение принципов независимости, установленных ст. 16 Федерального закона от 29.07.1998 г. №135-ФЗ «Об оценочной деятельности в Российской Федерации», при осуществлении оценочной деятельности и составлении настоящего Отчета об оценке; • Оценщик и Исполнитель не являются учредителями, собственниками, акционерами, должностными лицами, аффилированными лицами или работниками юридического лица – заказчика, лицами, имеющими имущественный интерес в объекте оценки. Оценщик не состоит с указанными лицами в близком родстве или свойстве; • Оценщик и Исполнитель не имеют в отношении Объекта оценки вещных или обязательственных прав вне договора и не являются участниками (членами) или кредиторами юридического лица – заказчика, равно как и заказчик не является кредитором или страховщиком Оценщика и Исполнителя; •Размер оплаты Оценщику и Исполнителю за проведение оценки Объекта оценки не зависит от итоговой величины стоимости Объекта оценки, указанной в настоящем Отчете об оценке.

ИНФОРМАЦИЯ ОБО ВСЕХ ПРИВЛЕЧЕННЫХ К ПРОВЕДЕНИЮ ОЦЕНКИ И ПОДГОТОВКЕ ОТЧЕТА ОБ ОЦЕНКЕ ВНЕШНИХ ОРГАНИЗАЦИЯХ	
Наименованное	Не привлекались
Контактная информация	
Квалификация	-
Опыт	-
Степень участия в процессе оценки объекта оценки	-
ИНФОРМАЦИЯ ОБО ВСЕХ ПРИВЛЕЧЕННЫХ К ПРОВЕДЕНИЮ ОЦЕНКИ И ПОДГОТОВКЕ ОТЧЕТА КВАЛИФИЦИРОВАННЫХ ОТРАСЛЕВЫХ СПЕЦИАЛИСТАХ	
Информация обо всех привлеченных к проведению оценки и подготовке отчета об оценке организациях и специалистах	Представитель ООО «КонТраст» Гарифуллина Ирина Сергеевна
Степень участия в процессе оценки объекта оценки	Осмотр и фотофиксация объекта оценки

4. СТАНДАРТЫ ОЦЕНКИ ДЛЯ ОПРЕДЕЛЕНИЯ СТОИМОСТИ ОБЪЕКТА ОЦЕНКИ, МЕТОДИЧЕСКИЕ РЕКОМЕНДАЦИИ ПО ОЦЕНКЕ

4.1. Общие федеральные стандарты оценки, утвержденные Приказом Минэкономразвития РФ об утверждении федеральных стандартов оценки и о внесении изменений в некоторые приказы Минэкономразвития России о федеральных стандартах оценки №200 от 14.04.2022г.:

- Федеральный стандарт оценки «Структура федеральных стандартов оценки и основные понятия, используемые в федеральных стандартах оценки (ФСО I)»;
- Федеральный стандарт оценки «Виды стоимости (ФСО II)»;
- Федеральный стандарт оценки «Процесс оценки (ФСО III)»;
- Федеральный стандарт оценки «Задание на оценку (ФСО IV)»;
- Федеральный стандарт оценки «Подходы и методы оценки (ФСО V)»;
- Федеральный стандарт оценки «Отчет об оценке (ФСО VI)».

Общие стандарты оценки определяют общие требования к порядку проведения оценки всех видов объектов оценки и экспертизы отчетов об оценке. До момента принятия специальных стандартов оценки, предусмотренных программой разработки федеральных стандартов оценки и внесения изменений в федеральные стандарты оценки, утвержденной приказом Минэкономразвития России от 30 декабря 2020 г. N 884, приоритет имеют нормы общих стандартов оценки ФСО I - ФСО VI. Настоящие Федеральные стандарты оценки являются ***обязательными к применению*** при оценке имущества.

4.2. Специальные стандарты оценки

- Федеральный стандарт оценки «Оценка недвижимости» (ФСО №7), утвержденный Приказом Министерства экономического развития и торговли Российской Федерации от 25.09.2014г. №611);

4.3. Стандарты оценочной деятельности саморегулируемой организации оценщиков

В соответствии со статьей 15 Федерального закона № 135-ФЗ от 29.07.1998 г. оценщик обязан соблюдать при осуществлении оценочной деятельности федеральные стандарты оценки, а также стандарты и правила оценочной деятельности, утвержденные саморегулируемой организацией оценщиков, членом которой он является.

Стандарты и правила оценочной деятельности Ассоциации «Саморегулируемая организация оценщиков «Экспертный совет», утвержденные протоколом №60/2022 от «07» ноября 2022г.

4.4. Разъяснения заказчику относительно оценочной деятельности

В статье 2 ФЗ «О саморегулируемых организациях» №315-ФЗ от 1 декабря 2007г. сказано следующее: «Под саморегулированием понимается самостоятельная и инициативная деятельность, которая осуществляется субъектами предпринимательской или профессиональной деятельности и содержанием которой являются разработка и установление стандартов и правил указанной деятельности, а также контроль за соблюдением требований указанных стандартов и правил». В соответствии со ст. 22.1. Федерального закона «Об оценочной деятельности в Российской Федерации» №135-ФЗ от 29.07.1998 г. с изменениями от 21.07.2014г.: «Функциями саморегулируемой организации оценщиков являются:

- ✓ разработка и утверждение стандартов и правил оценочной деятельности;
- ✓ разработка правил деловой и профессиональной этики в соответствии с типовыми правилами профессиональной этики оценщиков;
- ✓ (разработка и утверждение правил и условий приема в члены саморегулируемой организации оценщиков, дополнительных требований к порядку обеспечения имущественной ответственности своих членов при осуществлении оценочной деятельности, установление размера членских взносов и порядка их внесения;
- ✓ представление интересов своих членов в их отношениях с федеральными органами государственной власти, органами государственной власти субъектов Российской Федерации, органами местного самоуправления, а также с международными профессиональными организациями оценщиков;
- ✓ прием в члены и исключение из членов саморегулируемой организации оценщиков по основаниям, предусмотренным настоящим Федеральным законом и внутренними документами саморегулируемой организации оценщиков;
- ✓ контроль за деятельностью своих членов в части соблюдения ими требований настоящего Федерального закона, федеральных стандартов оценки, иных нормативных правовых актов Российской Федерации в области оценочной деятельности, стандартов и правил оценочной деятельности, правил деловой и профессиональной этики;
- ✓ ведение реестра членов саморегулируемой организации оценщиков и предоставление доступа к информации, содержащейся в этом реестре, заинтересованным лицам с соблюдением требований настоящего

Федерального закона, Федерального закона от 1 декабря 2007 года № 315-ФЗ "О саморегулируемых организациях" и принятых в соответствии с ними иных нормативных правовых актов Российской Федерации;

- ✓ организация информационного и методического обеспечения своих членов;
- ✓ осуществление иных установленных настоящим Федеральным законом функций;
- ✓ осуществление экспертизы отчетов».

4.4. Обоснование применения стандартов.

Стандарты и правила оценочной деятельности Ассоциации «Саморегулируемая организация оценщиков «Экспертный совет», утвержденные протоколом №60/2022 от «07» ноября 2022г.

5. ОСНОВНЫЕ ТЕРМИНЫ И ОПРЕДЕЛЕНИЯ, ИСПОЛЬЗУЕМЫЕ В ОЦЕНОЧНОЙ ДЕЯТЕЛЬНОСТИ

Согласно положениям ФСО-I, ФСО-II, ФСО-III в процессе оценки необходимо соблюдать требования законодательства Российской Федерации в области оценочной деятельности. Ниже приводится трактовка основных терминов и процессов оценки, трактуемых ФСО и используемых в оценочной деятельности.

Общие термины и определения

Оценка стоимости представляет собой определение стоимости объекта оценки в соответствии с федеральными стандартами оценки.

Стоимость представляет собой меру ценности объекта для участников рынка или конкретных лиц, выраженную в виде денежной суммы, определенную на конкретную дату в соответствии с конкретным видом стоимости, установленным федеральными стандартами оценки.

Цена представляет собой денежную сумму, запрашиваемую, предлагаемую или уплачиваемую участниками в результате совершенной или предполагаемой сделки.

Цель оценки представляет собой предполагаемое использование результата оценки, отражающее случаи обязательной оценки, установленные законодательством Российской Федерации, и (или) иные причины, в связи с которыми возникла необходимость определения стоимости объекта оценки.

Допущение представляет собой предположение, принимаемое как верное и касающееся фактов, условий или обстоятельств, связанных с объектом оценки, целью оценки, ограничениями оценки, используемой информацией или подходами (методами) к оценке.

Подход к оценке представляет собой совокупность методов оценки, основанных на общей методологии.

Метод оценки представляет собой последовательность процедур, позволяющую на основе существенной для данного метода информации определить стоимость объекта оценки.

Методические рекомендации по оценке представляют собой методические рекомендации по оценке, разработанные в целях развития положений утвержденных федеральных стандартов оценки и одобренные советом по оценочной деятельности при Минэкономразвития России.

Результат оценки (итоговая стоимость объекта оценки) представляет собой стоимость объекта, определенную на основе профессионального суждения оценщика для конкретной цели оценки с учетом допущений и ограничений оценки. Результат оценки выражается в рублях или иной валюте в соответствии с заданием на оценку с указанием эквивалента в рублях. Результат оценки может быть представлен в виде числа и (или) интервала значений, являться результатом математического округления.

Оценщики – специалисты, имеющие квалификационный аттестат по одному или нескольким направлениям оценочной деятельности, являющиеся членами одной из саморегулируемых организаций оценщиков и застраховавшие свою ответственность в соответствии с требованиями законодательства об оценочной деятельности.

Существенность представляет собой степень влияния информации, допущений, ограничений оценки и проведенных расчетов на результат оценки. Существенность может не иметь количественного измерения. Для определения уровня существенности требуется профессиональное суждение в области оценочной деятельности. В процессе оценки уровень существенности может быть определен в том числе для информации, включая исходные данные (характеристики объекта оценки и его аналогов, рыночные показатели); проведенных расчетов, в частности, в случаях расхождений результатов оценки, полученных в рамках применения различных подходов и методов оценки; допущений и ограничений оценки. Существенность зависит в том числе от цели оценки.

Отчет об оценке объекта оценки - документ, содержащий профессиональное суждение оценщика относительно итоговой стоимости объекта оценки, сформулированное на основе собранной информации, проведенного анализа и расчетов в соответствии с заданием на оценку. Отчет об оценке может состоять из нескольких частей, в одной или в разной форме - как на бумажном носителе, так и в форме электронного документа.

Пользователями результата оценки, отчета об оценке могут являться заказчик оценки и иные лица в соответствии с целью оценки.

К **объектам оценки** относятся объекты гражданских прав, в отношении которых законодательством Российской Федерации установлена возможность их участия в гражданском обороте.

Дата определения стоимости объекта оценки (дата проведения оценки, дата оценки) – это дата, по состоянию на которую определена стоимость объекта оценки.

При осуществлении оценочной деятельности в соответствии с федеральными стандартами оценки определяются **следующие виды стоимости**:

1) рыночная стоимость;

2) равновесная стоимость;

3) инвестиционная стоимость;

4) иные виды стоимости, предусмотренные ФЗ от 29 июля 1998 г. N 135-ФЗ "Об оценочной деятельности в Российской Федерации".

Рыночная стоимость объекта оценки (далее - рыночная стоимость) - наиболее вероятная цена, по которой данный объект оценки может быть отчужден на открытом рынке в условиях конкуренции, когда стороны сделки действуют разумно, располагая всей необходимой информацией, а на величине цены сделки не отражаются какие-либо чрезвычайные обстоятельства, то есть когда:

1) одна из сторон сделки не обязана отчуждать объект оценки, а другая сторона не обязана принимать исполнение;

2) стороны сделки хорошо осведомлены о предмете сделки и действуют в своих интересах;

3) объект оценки представлен на открытом рынке посредством публичной оферты, типичной для аналогичных объектов оценки;

4) цена сделки представляет собой разумное вознаграждение за объект оценки и принуждения к совершению сделки в отношении сторон сделки с чьей-либо стороны не было;

5) платеж за объект оценки выражен в денежной форме.

Рыночная стоимость основана на предпосылках о сделке, совершаемой с объектом на рынке между гипотетическими участниками без влияния факторов вынужденной продажи после выставления объекта в течение рыночного срока экспозиции типичными для подобных объектов способами. Рыночная стоимость отражает потенциал наиболее эффективного использования объекта для участников рынка. При определении рыночной стоимости не учитываются условия, специфические для конкретных сторон сделки, если они не доступны другим участникам рынка.

Справедливая стоимость - Справедливая стоимость определена согласно МСФО (IFRS) 13 как: "цена, которая была бы получена при продаже актива или уплачена при передаче обязательства в ходе обычной сделки на основном (или наиболее выгодном) рынке на дату оценки в текущих рыночных условиях…".

В соответствии со ст. 3 Закона Российской Федерации № 135-ФЗ "Об оценочной деятельности" от 29.07.1998 г. (ред. от 14.02.20224), под рыночной стоимостью Объекта оценки понимается наиболее вероятная цена, по которой данный Объект оценки может быть отчужден на открытом рынке в условиях конкуренции, когда стороны сделки действуют разумно, располагая всей необходимой информацией, а на величине цены сделки не отражаются какие-либо чрезвычайные обстоятельства, то есть когда:

• одна из сторон сделки не обязана отчуждать объект оценки, а другая сторона не обязана принимать исполнение;

• стороны сделки хорошо осведомлены о предмете сделки и действуют в своих интересах;

• объект оценки представлен на открытом рынке посредством публичной оферты, типичной для аналогичных объектов оценки;

• цена сделки представляет собой разумное вознаграждение за объект оценки и принуждения к совершению сделки в отношении сторон сделки с чьей-либо стороны не было;

• платеж за объект оценки выражен в денежной форме.

Равновесная стоимость представляет собой денежную сумму, за которую предположительно состоялся бы обмен объекта между конкретными, хорошо осведомленными и готовыми к сделке сторонами на дату оценки, отражающая интересы этих сторон. Равновесная стоимость, в отличие от рыночной, отражает условия совершения сделки для каждой из сторон, включая преимущества и недостатки, которые каждая из сторон получит в результате сделки. Поэтому при определении равновесной стоимости необходимо учитывать предполагаемое сторонами сделки использование объекта и иные условия, относящиеся к обстоятельствам конкретных сторон сделки.

Инвестиционная стоимость - стоимость объекта оценки для конкретного лица или группы лиц при установленных данным лицом (лицами) инвестиционных целях использования объекта оценки. Инвестиционная стоимость не предполагает совершения сделки с объектом оценки и отражает выгоды от владения объектом. При определении инвестиционной стоимости необходимо учитывать предполагаемое текущим или потенциальным владельцем использование объекта, синергии и предполагаемый полезный эффект от использования объекта оценки, ожидаемую доходность, иные условия, относящиеся к обстоятельствам конкретного владельца.

Ликвидационная стоимость - расчетная величина, отражающая наиболее вероятную цену, по которой данный объект оценки может быть отчужден за срок экспозиции объекта оценки, меньший типичного срока экспозиции объекта оценки для рыночных условий, в условиях, когда продавец вынужден совершить сделку по отчуждению имущества.

При проведении оценки используются **сравнительный, доходный и затратный подходы**. При применении каждого из подходов к оценке используются различные методы оценки. Оценщик может

применять методы оценки, не указанные в федеральных стандартах оценки, с целью получения наиболее достоверных результатов оценки. Оценщик может использовать один подход и метод оценки, если применение данного подхода и метода оценки приводит к наиболее достоверному результату оценки с учетом доступной информации, допущений и ограничений проводимой оценки.

Сравнительный подход – совокупность методов оценки, основанных на сравнении объекта оценки с идентичными или аналогичными объектами (аналогами). Сравнительный подход основан на принципах ценового равновесия и замещения. Методы сравнительного подхода основаны на использовании ценовой информации об аналогах (цены сделок и цены предложений). При этом оценщик может использовать ценовую информацию об объекте оценки (цены сделок, цена обязывающего предложения, не допускающего отказа от сделки).

Доходный подход – совокупность методов оценки, основанных на определении текущей стоимости ожидаемых будущих денежных потоков от использования объекта оценки. Доходный подход основан на принципе ожидания выгод. В рамках доходного подхода применяются различные методы, основанные на прямой капитализации или дисконтировании будущих денежных потоков (доходов).

Затратный подход – совокупность методов оценки, основанных на определении затрат, необходимых для воспроизводства или замещения объекта оценки с учетом совокупного обесценения (износа) объекта оценки и (или) его компонентов. Затратный подход основан на принципе замещения. Затраты замещения (стоимость замещения) представляют собой текущие затраты на создание или приобретение объекта эквивалентной полезности без учета его точных физических свойств. Обычно затраты замещения относятся к современному аналогичному объекту, обеспечивающему равноценную полезность, имеющему современный дизайн и произведенному с использованием современных экономически эффективных материалов и технологий. Затраты воспроизводства (стоимость воспроизводства) представляют собой текущие затраты на воссоздание или приобретение точной копии объекта.

При применении нескольких подходов и методов оценщик использует процедуру согласования их результатов. В случае существенных расхождений результатов подходов и методов оценки оценщик анализирует возможные причины расхождений, устанавливает подходы и методы, позволяющие получить наиболее достоверные результаты. Не следует применять среднюю арифметическую величину или иные математические правила взвешивания в случае существенных расхождений промежуточных результатов методов и подходов оценки без такого анализа. В результате анализа оценщик может обоснованно выбрать один из полученных результатов, полученных при использовании методов и подходов, для определения итоговой стоимости объекта оценки.

Аренда - предоставление арендатору (нанимателю) имущества за плату во временное владение и пользование.

Главным законодательным актом, регулирующим вопросы аренды, был и остается Гражданский Кодекс РФ. В статье 606 главы 34 части 2 говорится, что при сдаче чего-либо в аренду собственник или лицо, имеющее право на совершение такой операции, одновременно с заключением договора передает арендатору во временное пользование за плату имущество и сопровождающий его набор прав. Поскольку собственник обладает правами распоряжения, владения и пользования, то он может передать (делегировать) арендатору лишь права из этого ограниченного набора. Гражданский Кодекс говорит, что арендатору могут быть переданы права пользования и владения или же только пользования. Делегируя некоторые из своих прав, собственник их не теряет (т.е. права не отчуждаются), они лишь в разной степени ограничиваются фактом наличия аренды.

Таким образом, собственник делегирует часть своих прав. Следует особо отметить, что права не отчуждаются, а делегируются. Право аренды является ограничением прав Арендодателя. Иногда Арендодатель делегирует Арендатору право сдачи в субаренду.

Рыночная арендная плата - расчетная денежная сумма, за которую объект недвижимости может быть сдан в аренду на дату оценки при типичных рыночных условиях.

Арендодатель — физическое или юридическое лицо, которое предоставляет имущество арендатору за плату во временное пользование и владение. Сдавать в аренду имущество может только его собственник или лицо, уполномоченное на это собственником либо законом.

Арендатор — физическое или юридическое лицо, заключившее договор аренды и оплачивающее пользование и владение или пользование предоставленным имуществом арендодателю. К арендатору гражданское законодательство не предусматривает каких-либо требований и ограничений (за исключением гражданской дееспособности, как и к иным субъектам гражданско-правовых отношений).

Объект аренды – объект недвижимости (помещение), арендная плата за который определяется в соответствии с Заданием на оценку.

Право аренды земельного участка – это право владения и пользования землей, которое предоставляется на определенное время с возможностью его продления.

Основная терминология, используемая в затратном подходе

Специализированная недвижимость - недвижимость, которая в силу своего специального характера редко, если вообще когда-либо, продаётся на открытом рынке для продолжения ее существующего использования одним владельцем, кроме случаев, когда она реализуется как часть использующего ее бизнеса. Специальный характер недвижимости может быть обусловлен ее конструктивными особенностями, специализацией, размером или местоположением или сочетанием этих факторов.

Физический износ - уменьшение стоимости воспроизводства или замещения, связанное с утратой элементами объекта оценки эксплуатационных характеристик в результате естественного старения, неправильной эксплуатации, воздействия.

К **функциональному износу** относят потерю стоимости в результате несоответствия проекта, материалов, строительных стандартов, качества дизайна современным требованиям к этим позициям.

Внешний (экономический) износ - уменьшение стоимости объекта в результате негативного воздействия внешних по отношению к нему факторов (рыночных, финансовых, законодательных, физических и других).

Накопленный износ – совокупное уменьшение стоимости воспроизводства или стоимости замещения объекта оценки, которое может иметь место в результате его физического, функционального и внешнего (экономического) износа.

Основная терминология, используемая в доходном подходе

Денежный поток – движение денежных средств, возникающее в результате использования имущества.

Риск – обстоятельства, уменьшающие вероятность получения определенных доходов в будущем и снижающие их стоимость на дату проведения оценки.

Операционные расходы – периодические затраты для обеспечения нормального функционирования объекта оценки и воспроизводства им действительного валового дохода.

Капитализация дохода – преобразование будущих периодических и равных (стабильно изменяющихся) по величине доходов, ожидаемых от объекта оценки, в его стоимость на дату оценки, путем деления величины периодических доходов на соответствующую ставку (коэффициент) капитализации.

Ставка (коэффициент) капитализации — это ставка, которая, будучи отнесенной к текущим чистым доходам, приносимым объектом, дает его оценочную стоимость. Общая ставка капитализации учитывает как доход на инвестиции, так и компенсацию изменения стоимости имущества за рассматриваемый период. Общая ставка капитализации определяется на основе фактических данных о соотношении чистой прибыли от имущества и его цены или способом кумулятивного построения.

Метод дисконтирования денежных потоков – оценка имущества при произвольно изменяющихся и неравномерно поступающих денежных потоках в зависимости от степени риска, связанного с использованием имущества, в течение прогнозного периода времени.

Дисконтирование денежного потока – математическое преобразование будущих денежных потоков (доходов), ожидаемых от объекта оценки, в его настоящую (текущую) стоимость на дату оценки с использованием соответствующей ставки дисконтирования.

Ставка дисконтирования – процентная ставка отдачи (доходности), используемая при дисконтировании с учетом рисков, с которыми связано получение денежных потоков (доходов).

Реверсия - возврат капитала в конце прогнозного периода. Определяется как цена продажи в конце прогнозируемого периода владения или рыночная стоимость на момент окончания периода прогнозирования.

Основная терминология, используемая в сравнительном подходе

Элементами сравнения (ценообразующими факторами) - называют такие характеристики объектов и сделок, которые вызывают изменения цен.

Срок экспозиции объектов оценки рассчитывается с даты представления на открытый рынок (публичная оферта) объектов оценки до даты совершения сделки с ним.

Единица сравнения - общий для всех объектов удельный или абсолютный показатель цены объекта, физическая или экономическая единица измерения стоимости или арендной ставки, сопоставляемая и подвергаемая корректировке.

Корректировка – представляет собой операцию, учитывающую разницу в стоимости между оцениваемым и сравнимым объектами, вызванную влиянием конкретного элемента сравнения. Все корректировки выполняются по принципу «от объекта сравнения к объекту оценки».

Аналог объекта оценки – объект, сходный объекту оценки по основным экономическим, материальным, техническим и другим характеристикам, определяющим его стоимость.

Скорректированная цена имущества – цена продажи объекта сравнения после ее корректировки на различия с объектом оценки.

Справедливая стоимость – это цена, которая может быть получена при продаже актива или уплачена при передаче обязательства при проведении операции на добровольной основе на основном (или наиболее выгодном) рынке на дату оценки в текущих рыночных условиях (то есть выходная цена) независимо от того, является ли такая цена непосредственно наблюдаемой или рассчитывается с использованием другого метода оценки.

Цена, действующая на основном (или наиболее выгодном) рынке, использованная для оценки справедливой стоимости актива или обязательства, не должна корректироваться с учетом затрат по сделке. Затраты по сделке должны отражаться в учете в соответствии с другими МСФО. Затраты по сделке не являются характеристикой актива или обязательства; они скорее являются специфическими для сделки и будут отличаться в зависимости от того, как предприятие вступает в сделку в отношении актива или обязательства

Затраты по сделке не включают транспортные расходы. Если местонахождение является характеристикой актива (как, например, может быть в случае с товаром), цена на основном (или наиболее выгодном) рынке должна корректироваться с учетом расходов, при наличии таковых, которые были бы понесены на транспортировку актива от его текущего местонахождения до данного рынка.

В соответствии с Международным стандартом финансовой отчетности (IFRS) 13 «Оценка справедливой стоимости» - справедливая стоимость – оценка, основанная на рыночных данных, а не оценка, специфичная для организации. В отношении некоторых активов и обязательств могут быть доступны наблюдаемые рыночные сделки или рыночная информация. В отношении других активов и обязательств могут не быть доступными наблюдаемые рыночные сделки или рыночная информация. Однако цель оценки справедливой стоимости в обоих случаях одна – определить цену, по которой была бы осуществлена обычная сделка между участниками рынка с целью продажи актива или передачи обязательства на дату оценки в текущих рыночных условиях (то есть цену выхода на дату оценки с позиции участника рынка, который удерживает указанный актив или является должником по указанному обязательству).

6. ПЕРЕЧЕНЬ ИСПОЛЬЗОВАННЫХ ПРИ ПРОВЕДЕНИИ ОЦЕНКИ ОБЪЕКТА ОЦЕНКИ ДАННЫХ С УКАЗАНИЕМ ИСТОЧНИКОВ ИХ ПОЛУЧЕНИЯ

1. ФЗ «Об оценочной деятельности» 135-ФЗ от 29.07.98 г. (с учетом изменений, существующих на дату оценки).
2. 2. Общие стандарты оценки (Федеральные стандарты оценки ФСО №№I-VI, утвержденные приказом Минэкономразвития России от 14 апреля 2022 г. №200).
3. Федеральный стандарт оценки «Оценка недвижимости» (ФСО №7), утвержденный Приказом Министерства экономического развития и торговли Российской Федерации от 25 сентября 2014 г. № 611.
4. Международный стандарт финансовой отчетности (IFRS) 13 «Оценка справедливой стоимости».
5. Гражданский кодекс Российской Федерации.
6. «Экономика и менеджмент» СпБ, Издательство «МКС», 2003 год.
7. Грибовский С.В. «Оценка стоимости недвижимости», М.: Маросейка, 2009г.
8. Учебное пособие. «Экономика недвижимости». Российская экономическая академия им. Г.В.Плеханова, Москва, 1999 год.
9. Найденов Л.И. «Оценка рыночной стоимости объектов недвижимости»- Казань, 2009г., стр.100
10. Грязнова А.Г. «Оценка недвижимости» учебное пособие М., «Финансы и Статистика» в 2005г.
11. Федотова М.А., Рослов В.Ю., Щербакова О.Н., Мышанов А.И. «Оценка для целей залога» учебное пособие, М., «Финансы и Статистика», 2008г.
12. Петров В.И. Оценка стоимости земельных участков: учебное пособие/ В.И. Петров; под ред. М.А. Федотовй. – 4-е изд., перераб. – М.: КНОРУС, 2012. – 264с. ISBN 978-5-406-01517-9
13. «Справочник оценщика недвижимости-2024. Земельные участки сельскохозяйственного назначения. Корректирующие и территориальные коэффициенты» под ред. Лейфера Л.А, Нижний Новгород, 2024 г.
14. «Справочник оценщика недвижимости-2025. Часть 1. Земельные участки. Территориальные характеристики и корректирующие коэффициенты на локальное местоположение» под ред. Лейфера Л.А, Нижний Новгород, 2025 г.
15. «Справочник оценщика недвижимости-2025. Часть 2. Земельные участки. Физические характеристики объекта. Характеристики, отражающие функциональное назначение объекта. Передаваемые имущественные права. Скидки на торг. Коэффициенты капитализации» под ред. Лейфера Л.А, Нижний Новгород, 2025 г.
16. Статриелт - Statrielt– информационный портал недвижимости (база объектов, статистика, анализ рынка).
17. Информационные сайты www.avito.ru, www.cian.ru и другие.

7. ОПИСАНИЕ ОБЪЕКТОВ ОЦЕНКИ

Данный раздел в зависимости от объекта оценки должен содержать, в том числе сведения об имущественных правах, обременениях, связанных с объектом оценки, физических свойствах объекта оценки, износе, устаревании. Количественные и качественные характеристики элементов, входящих в состав объекта оценки, которые имеют специфику, влияющую на результаты оценки объекта оценки, информация о текущем использовании объекта оценки, другие факторы и характеристики, относящиеся к объекту оценки, существенно влияющие на его стоимость.

Все количественные и качественные характеристики объекта оценки получены из данных, представленных Заказчиком.

Объектом оценки является:

1. Земельный участок с кадастровым номером 16:24:090704:4784, земли населённых пунктов, разрешенное использование – для жилищного строительства, площадью 324 632 кв.м., адрес: Российская Федерация, Республика Татарстан, Лаишевский муниципальный район, Песчано-Ковалинское сельское поселение, с. Песчаные Ковали.

2. Земельный участок с кадастровым номером 16:24:090704:4785, земли населённых пунктов, разрешенное использование – Для жилищного строительства, площадью 27 106 кв.м., адрес: Российская Федерация, Республика Татарстан, Лаишевский муниципальный район, Песчано-Ковалинское сельское поселение, с. Песчаные Ковали.

7.1. Перечень документов, используемых оценщиком и устанавливающих количественные и качественные характеристики объектов оценки

Выписка из ЕГРН от 07.11.2025г. № КУВИ-001/2025-203902756;

Выписка из ЕГРН от 07.11.2025г. № КУВИ-001/2025-203903102

Кроме того, для определения количественных и качественных характеристик объекта оценки использовались следующие источники:

1. Интернет-сервис «Яндекс. Карты» - https://yandex.ru/maps/.
2. Данные Публичной кадастровой карты: https://nspd.gov.ru
3. Иные источники информации. Для удобства чтения ссылки приведены в тексте отчета.

7.2. Сведения об объекте оценки

Таблица 7.1 Общие сведения об объекте оценки

Показатель	Значение
Общие сведения:	
Объект оценки	Земельный участок с кадастровым номером 16:24:090704:4784, земли населённых пунктов, разрешенное использование – для жилищного строительства, площадью 324 632 кв.м., адрес: Российская Федерация, Республика Татарстан, Лаишевский муниципальный район, Песчано-Ковалинское сельское поселение, с Песчаные Ковали
Адрес	Российская Федерация, Республика Татарстан, Лаишевский муниципальный район, Песчано-Ковалинское сельское поселение, с Песчаные Ковали
Площадь	324 632
Кадастровый номер	16:24:090704:4784
Категория земель	Земли населенных пунктов
Разрешенное использование	Для жилищного строительства
Балансовая стоимость, руб.	Заказчиком не предоставлена
Сведения об имущественных правах:	
Имущественные права на объект оценки	Общая долевая собственность
Субъект права	Владельцы инвестиционных паев Закрытого паевого инвестиционного рентного фонда "АК БАРС - Горизонт" данные о которых устанавливаются на основании данных лицевых счетов данных лицевых счетов владельцев инвестиционных паев в реестре владельцев инвестиционных паев и счетов депо владельцев паев

Таблица 7.2 Общие сведения об объекте оценки

Показатель	Значение
Общие сведения:	
Объект оценки	Земельный участок с кадастровым номером 16:24:090704:4785, земли населённых пунктов, разрешенное использование – Для жилищного строительства, площадью 27 106 кв.м., адрес: Российская Федерация, Республика Татарстан, Лаишевский муниципальный район, Песчано-Ковалинское сельское поселение, с Песчаные Ковали
Адрес	Российская Федерация, Республика Татарстан, Лаишевский муниципальный район, Песчано-Ковалинское сельское поселение, с Песчаные Ковали
Площадь	27 106
Кадастровый номер	16:24:090704:4785
Категория земель	Земли населенных пунктов
Разрешенное использование	Для жилищного строительства
Балансовая стоимость, руб.	Заказчиком не предоставлена
Сведения об имущественных правах:	
Имущественные права на объект оценки	Общая долевая собственность
Субъект права	Владельцы инвестиционных паев Закрытого паевого инвестиционного рентного фонда "АК БАРС - Горизонт" данные о которых устанавливаются на основании данных лицевых счетов данных лицевых счетов владельцев инвестиционных паев в реестре владельцев инвестиционных паев и счетов депо владельцев паев

Таблица 7.3 Сведения об имущественных правах, обременениях, связанных с объектом оценки

Характеристика	Описание
Имущественные права на объект оценки, ограничения (обременения)	Общая долевая собственность Субъект права: Владельцы инвестиционных паев - Закрытого паевого инвестиционного рентного фонда «АК БАРС-Горизонт», данные о которых устанавливаются на основании данных лицевых счетов владельцев инвестиционных паев в реестре владельцев инвестиционных паев и счетов депо владельцев инвестиционных паев Ограничения (обременения): доверительное управление
Права, учитываемые при оценке объекта оценки	Собственность
Правоустанавливающие и право подтверждающие документы	Выписки из Единого государственного реестра недвижимости об основных характеристиках и зарегистрированных правах на объекты недвижимости

Таблица 7.4 Реквизиты юридичесого лица

Реквизиты юридического лица	
Полное наименование	Общество с ограниченной ответственностью Управляющая компания «АК БАРС КАПИТАЛ» ДУ Закрытый паевой инвестиционный рентный фонд «АК БАРС - Горизонт»
Сокращенное наименование	ООО УК «АК БАРС КАПИТАЛ» ДУ ЗПИФ рентный «АК БАРС - Горизонт»
Основной государственный регистрационный номер	ОГРН: 1021401047799 от 15.08.2002г.
Место нахождения	РТ, г. Казань, ул. Меридианная, д. 1
Балансовая стоимость, руб.	Сведения не предоставлены

Обременения/ограничения:

- прочие ограничения прав и обременения объекта недвижимости
- доверительное управление

Оценщик определял справедливую стоимость объектов оценки исходя из предположения, что объекты **оценки свободны от любых обременений и ограничений**.

Технические параметры объекта оценки установлены на основании правоустанавливающих документов и сведений, предоставленных Заказчиком. Копии указанных документов приведены в Приложении к настоящему отчету.

Сведения об износе объектов оценки. Земельному участку не свойственен физический износ, т.к. земля является не изнашиваемым активом.

Сведения об устареваниях. Иные устаревания оцениваемых земельных участков не выявлены.

Другие факторы и характеристики, относящиеся к объектам оценки, существенно влияющие на их стоимость, Исполнителем не выявлены.

Текущее использование объектов оценки: оценщик исходил из предположения, что оцениваемые земельные участки используются по назначению.

Количественные и качественные характеристики объектов оценки, которые имеют специфику, влияющую на результаты оценки объектов оценки: не установлены.

Другие факторы и характеристики, относящиеся к объектам оценки, существенно влияющие на их стоимость: исполнителем не выявлены.

7.3. Характеристики местоположения объектов оценки

Объекты оценки находятся по адресу: Республика Татарстан, Лаишевский муниципальный район, Песчано-Ковалинское сельское поселение

Краткий обзор региона.[2]

Респу́блика Татарста́н — субъект Российской Федерации, республика в её составе. Входит в Приволжский федеральный округ, является частью Поволжского экономического района.

Образована на основании Декрета ВЦИК и СНК от 27 мая 1920 года как Автономная Татарская Социалистическая Советская Республика, с 5 декабря 1936 года — Татарская Автономная Советская Социалистическая Республика.

30 августа 1990 в связи с принятием Декларации о государственном суверенитете была преобразована в Татарскую Советскую Социалистическую Республику, с 7 февраля 1992 Республика Татарстан.

Согласно пункту 2 статьи 1 Конституции Республики Татарстан 1992 года, наименования «Республика Татарстан» и «Татарстан» равнозначны.

Столица — город Казань.

Граничит с Кировской, Ульяновской, Самарской и Оренбургской областями, Республикой Башкортостан, Республикой Марий Эл, Удмуртской Республикой и Чувашской Республикой.

Государственные языки: татарский, русский.

Татарстан расположен в центре Европейской части России на Восточно-Европейской равнине, в месте слияния двух рек — Волги и Камы. Казань находится к востоку от Москвы на расстоянии 800 км (по автомобильным дорогам) / 720 км (по прямой).

Общая площадь Татарстана — 67 836 км². Протяжённость территории республики — 290 км с севера на юг и 460 км с запада на восток.

Высшая точка Татарстана — возвышенность Чатыр-Тау.

Территория республики представляет собой равнину в лесной и лесостепной зоне с небольшими возвышенностями на правобережье Волги и юго-востоке республики. 90 % территории лежит на высоте не более 200 метров над уровнем моря.

Более 18 % территории республики покрыто лесами, лиственные породы (дуб, липа, берёза, осина), хвойные породы представлены сосной, елью и пихтой. Местная фауна представлена 430 видами позвоночных и беспозвоночных.

Почвы

Почвы отличаются большим разнообразием — от серых лесных и подзолистых на севере и западе до различных видов чернозёмов на юге республики (32 % площади). На территории региона встречаются особенно плодородные мощные чернозёмы, а преобладают серые лесные и выщелоченные чернозёмные почвы.

На территории Татарстана выделяют три почвенных района:

Северный (Предкамье) — наиболее распространены светло-серые лесные (29 %) и дерново-подзолистые (21 %), находящиеся главным образом на водораздельных плато и верхних частях склонов. 18,3 % процента занимают серые и тёмно-серые лесные почвы. На возвышенностях и холмах встречаются дерновые почвы. 22,5 % занимают смытые почвы, пойменные — 6-7 %, болотные — около 2 %. В ряде районов (Балтасинский, Кукморский, Мамадышский) сильна эрозия, коей подвержено до 40 % территории.

Западный (Предволжье) — в северной части преобладают лесостепные почвы (51,7 %), серые и тёмно-серые (32,7 %). Значительную площадь занимают оподзоленные и выщелоченные чернозёмы. Высокие участки района заняты светло-серыми и дерново-подзолистыми почвами (12 %). Пойменные почвы занимают 6,5 %, болотные — 1,2 %. На юго-западе района распространены чернозёмы (преобладают выщелоченные).

Юго-восточный (Закамье) — к западу от Шешмы преобладают выщелоченные и обыкновенные чернозёмы, правобережье Малого Черемшана занято тёмно-серыми почвами. К востоку от Шешмы преобладают серые лесные и чернозёмные почвы, в северной части района — выщелоченные чернозёмы. Возвышения

2 ru.wikipedia.org›Татарстан

заняты лесостепными почвами, низменности — чернозёмами.

Нефть

Основным ресурсом недр республики является нефть. Республика располагает 800 млн тонн извлекаемой нефти; размер прогнозируемых запасов составляет свыше 1 млрд тонн[24].

В Татарстане разведано 127 месторождений, включающих более 3000 залежей нефти. Здесь расположено второе по величине месторождение в России и одно из крупнейших в мире — Ромашкинское, располагающееся в Лениногорском районе Татарстана. Среди крупных месторождений выделяются Новоелховское и Саусбашское, а также среднее Бавлинское месторождение. Вместе с нефтью добывается попутный газ — около 40 м³ на 1 тонну нефти. Известны несколько незначительных месторождений природного газа и газового конденсата.

Уголь

На территории Татарстана выявлено 112 залежей угля. Вместе с тем в промышленных масштабах могут использоваться только залежи угля, привязанные к Южно-Татарскому, Мелекесскому и Северо-Татарскому районам Камского угольного бассейна. Глубина залегания угля — от 900 до 1400 м

Водные ресурсы

Крупнейшие реки — Волга (177 км по территории республики) и Кама (380 км), а также два притока Камы — Вятка (60 км) и Белая (50 км), обеспечивают общий сток 234 млрд м³/год (97,5 % общего стока всех рек). Кроме них, по территории республики протекают ещё около 500 малых рек длиной не менее 10 км и многочисленные ручьи. Большие запасы водных ресурсов сосредоточены в двух крупнейших водохранилищах — Куйбышевском и Нижнекамском. В республике насчитывается также более 8 тыс. небольших озёр и прудов.

Гидроэнергопотенциал рек реализуется на р. Каме недозагруженной Нижнекамской ГЭС вырабатывающей около 1,8 млрд кВт·ч/год (по проекту — 2,7 млрд кВт·ч/год). В недрах республики содержатся значительные запасы подземных вод — от сильно минерализованных до слабосолоноватых и пресных.

Самые крупные водные объекты Татарстана — 4 водохранилища, обеспечивающие республику водными ресурсами на различные цели.

Куйбышевское — создано в 1955 году, самое крупное не только в Татарстане, но и в Европе, обеспечивает сезонное регулирование стока Средней Волги.

Нижнекамское — создано в 1978 году и обеспечивает суточное и недельное перераспределение к гидроузлу.

Заинское — создано в 1963 году, служит для технического обеспечения ГРЭС.

Карабашское — создано в 1957 году, служит для водообеспечения нефтепромыслов и промышленных предприятий.

На территории республики имеется 731 техническое сооружение, 550 прудов, 115 очистных сооружений, 11 защитных дамб.

Подземные воды

По состоянию на 2005 год в Татарстане разведано 29 подземных месторождений пресных вод с запасами примерно 1 млн кубометров/сутки, для промышленного освоения подготовлено примерно треть запасов.

Достаточно велики и запасы минеральных подземных вод. По состоянию на 2004 год общие запасы минеральных подземных вод составляют 3,293 тысяч кубометров в сутки.

Экология

В целом экологическое состояние удовлетворительное. Лесистость Татарстана составляет 16,2 % (Российской Федерации в целом — 45,4 %). Тенденция ухудшения состояния окружающей среды наметилась после 2000 года. К 2009 году особенно ухудшилось состояние атмосферного воздуха

Население

Численность населения республики, по данным Росстата, составляет 3 886 395 чел. (2022). Плотность населения — 57,28 чел./км2 (2022). Городское население — 77,25% (2020). Численность экономически активного населения в Республике Татарстан на 1 января 2008 года составила 1790,1 тыс. человек, или 47,0 % от общей численности населения республики.

В Республике Татарстан проживают представители 115 национальностей, главным образом татары и русские. Численность татар составляет чуть более половины населения республики (53,2 % на 2010 год). На втором месте по численности в населении республики располагаются русские (39,7 % на 2010 год).

Татарстан – один из наиболее развитых в экономическом отношении регионов России. Республика расположена в центре крупного индустриального района Российской Федерации, на пересечении важнейших магистралей, соединяющих восток и запад, север и юг страны.

Республика Татарстан обладает значительным экономическим потенциалом и развитым человеческим

капиталом. Конкурентными преимуществами Татарстана являются выгодное географическое положение, богатые природные ресурсы, высококвалифицированные трудовые ресурсы, мощный промышленный и научный комплекс, развитая транспортная инфраструктура.

В структуре валового регионального продукта Татарстана доля промышленности составляет 48,1%, сельского хозяйства – 5,6%, строительства – 8,1%, транспортировки и хранения – 4,8%.

Промышленный профиль Республики Татарстан определяют нефтегазохимический комплекс, крупные машиностроительные предприятия, производящие конкурентоспособную продукцию, а также развитое электро- и радиоприборостроение.

Татарстан – это регион высокоинтенсивного сельскохозяйственного производства. Занимая 2,2% сельхозугодий России, республика производит 4,2% ее валовой сельхозпродукции.

В Татарстане сформирована эффективная инвестиционная инфраструктура.

Активно развивается особая экономическая зона промышленно-производственного типа «Алабуга», где разместилось 57 резидентов, из них 33 предприятия ведут промышленно-производственную деятельность по выпуску конкурентоспособной продукции.

В стадии интенсивного развития находятся уникальный проект нового города и особая экономическая зона технико-внедренческого типа «Иннополис». Резидентами ОЭЗ «Иннополис» являются 84 компании, осуществляют свою деятельность 13 компаний-партнеров.

В республике функционирует пять территорий опережающего социально-экономического развития (ТОСЭР) в Набережных Челнах, Нижнекамске, Чистополе, Зеленодольске и Менделеевске, на которых зарегистрированы 62 резидента и еще 3 резидента находятся на стадии регистрации (по состоянию на 13.11.2019).

Доля малого и среднего бизнеса в валовом региональном продукте Республики Татарстан составляет 25,6%.

В Татарстане активно развивается инфраструктуры малого и среднего предпринимательства. В республике функционируют 93 объекта инфраструктуры (76 промышленных площадок и 17 промышленных парков), на которых осуществляют деятельность более 1,4 тысяч резидентов.

Успешно функционируют технополис «Химград», индустриальная площадка КИП «Мастер», ЗАО «Инновационно-производственный технопарк «Идея», IT-парк.

Лаи́шевский райо́н (тат. Layış rayonı, Лае́ш районы́) — административно-территориальная единица и муниципальное образование (муниципальный район) в составе Республики Татарстан Российской Федерации. Находится в западной части республики на месте слияния рек Волги и Камы. Административный центр — город Лаишево.

Лаишевский район был образован 14 февраля 1927 года. В 1963-м его присоединили к Пестречинскому району, а через два года воссоздали как административную единицу с центром в городе Лаишево.

Район часто неофициально именуется «Державинским краем» — по имени самого известного уроженца, российского поэта Гавриила Державина.

Лаишевский район расположен на берегу Куйбышевского водохранилища в 62 км к юго-востоку от Казани. Его территория занимает 2094,43 км². Граничит с Казанью, Пестречинским, Рыбно-Слободским районами, по акватории Куйбышевского водохранилища — с Верхнеуслонским, Камско-Устьинским, Алексеевским, Спасским районами. Крупные реки — Волга, Кама и Мёша[3][6]. Множество мелких озёр; площадь крупного Ковалевского озера — 1,245 км².

По данным 2019 года, в районе проживает 44 458 человек. Согласно переписи 2010-го, русские составляют 55,1 % населения района, татары — 42,1 % , чуваши — 1 %. В городских условиях проживают 14,69 % населения района.

На 2020 год Лаишевский район в национальном рейтинге занимает 4-е место по качеству жизни среди 43 районов (оценивались доходы местного бюджета, среднемесячная зарплата, инфраструктура, объём инвестиций в основной капитал и другие показатели). Средняя зарплата в Лаишево — 43,6 тысячи рублей, что больше других муниципальных образований.

На территории района в 2019 году действовали 540 малых и 10 средних предприятий, а также было зарегистрировано 1274 индивидуальных предпринимателя. В 2018-м доля малого и среднего бизнеса в валовом территориальном продукте района составила 28,6 %.

Благодаря близости к Казани и развитой транспортной инфраструктуре (тут расположен международный аэропорт «Казань»), территория Лаишевского района стала площадкой для работы ряда филиалов столичных организаций Татарстана и компаний из других регионов России. Так, в районе работают группа компаний «Нэфис», технополис «Инвэнт», складской комплекс Ozon, завод промышленной электроники ICL-КПО ВС, птицеводческий комплекс «Ак Барс», предприятия пищевой промышленности — «Птицекомплекс Лаишевский», молочный завод, пищекомбинат, рыбозавод, СХП «Юбилейное» и «Казанский жировой комбинат», и другие.

В 2019 году объём выручки сельскохозяйственных предприятий составил 5,5 млрд рублей, основная доля дохода пришлась на производство мяса и птицы. К дополнительным отраслям относятся пчеловодство, выращивание яровой пшеницы, ржи, ячменя, овса, гороха и льна. Крупными сельскохозяйственными производителями являются компания «Нармонка» и СХП «Золотой Колос», а на «Птицекомплекс Лаишевский» и птицефабрику «Яратэль» приходится производство 80 % яиц в Татарстане.

Схема месторасположения объекта оценки (https://yandex.ru/maps/)

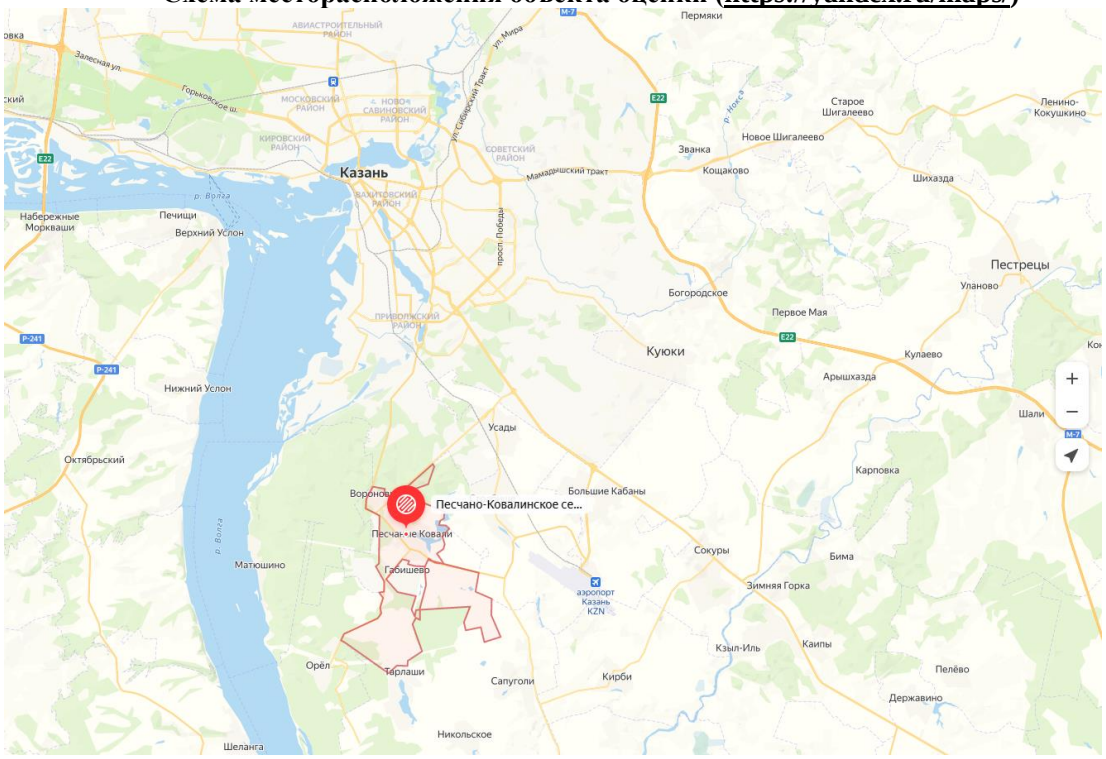

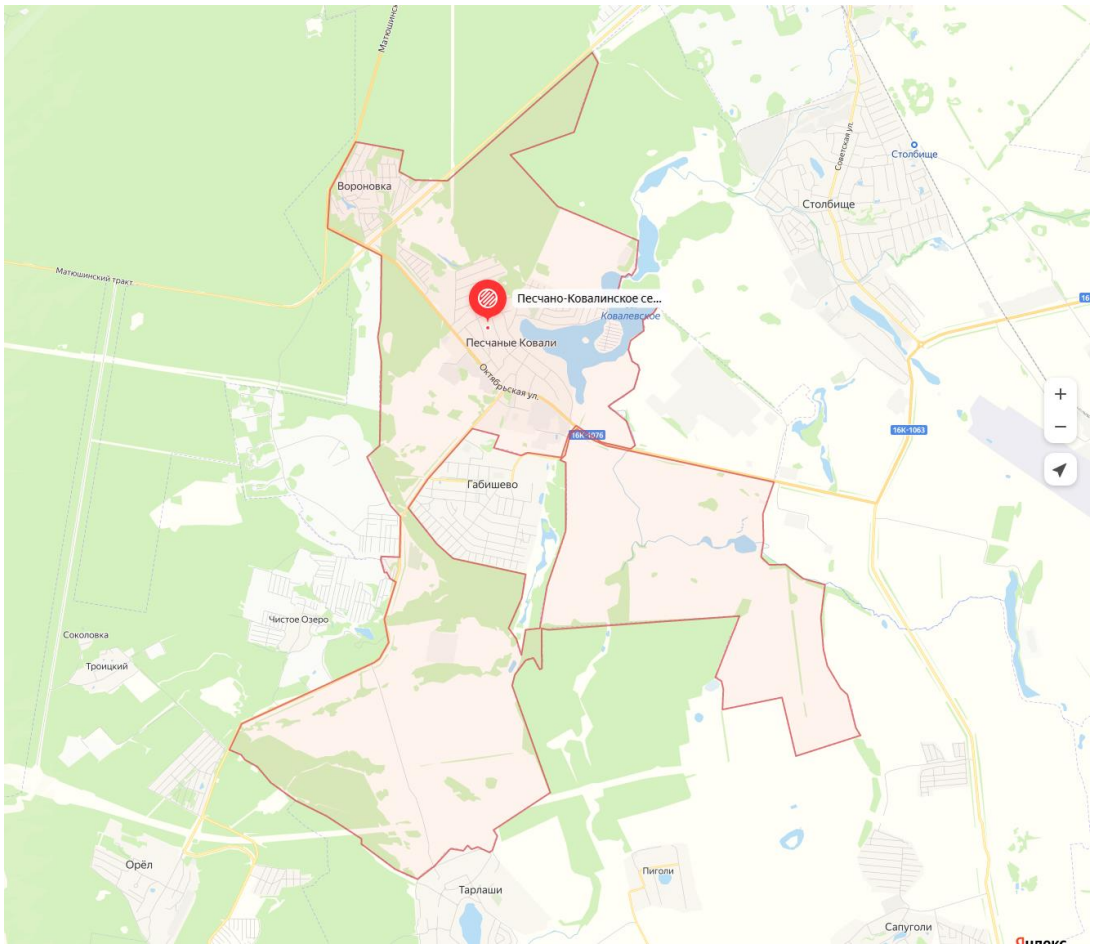

Земельные участки (https://nspd.gov.ru)

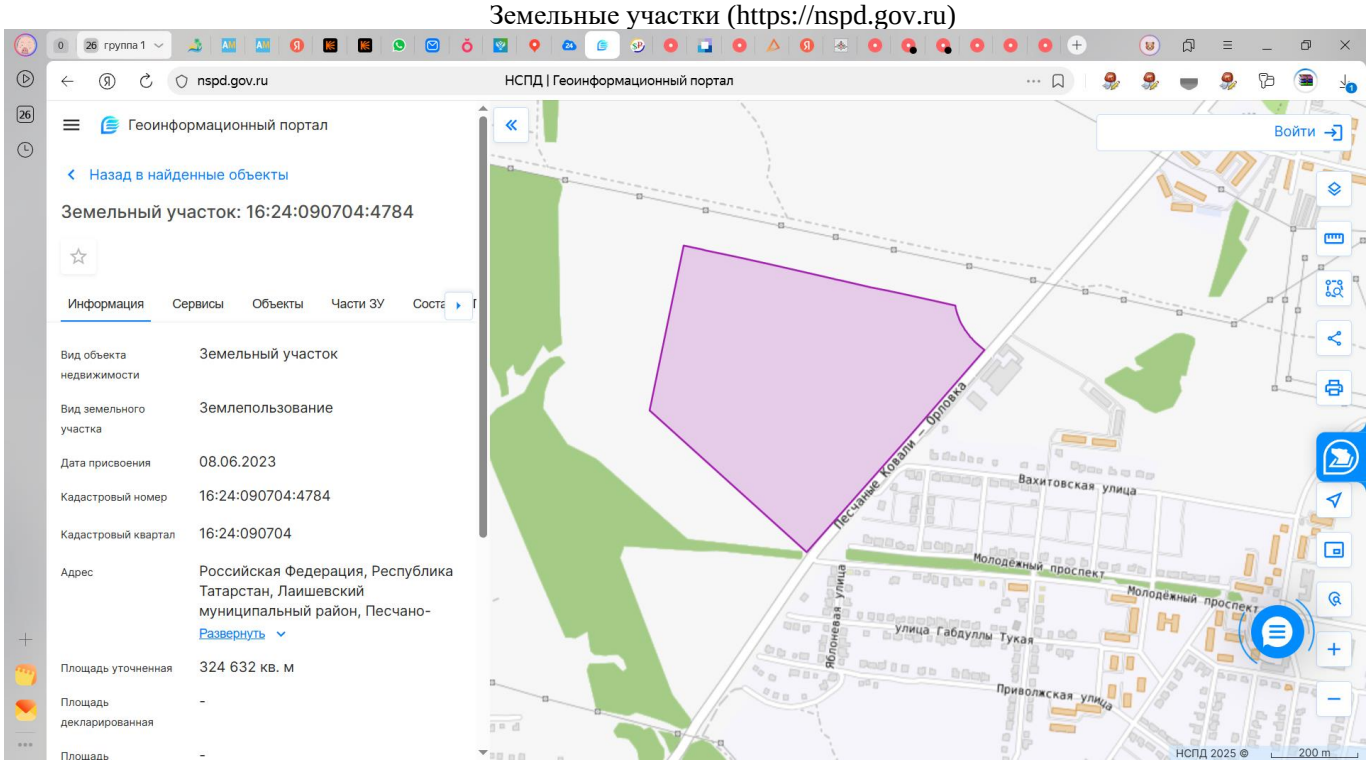

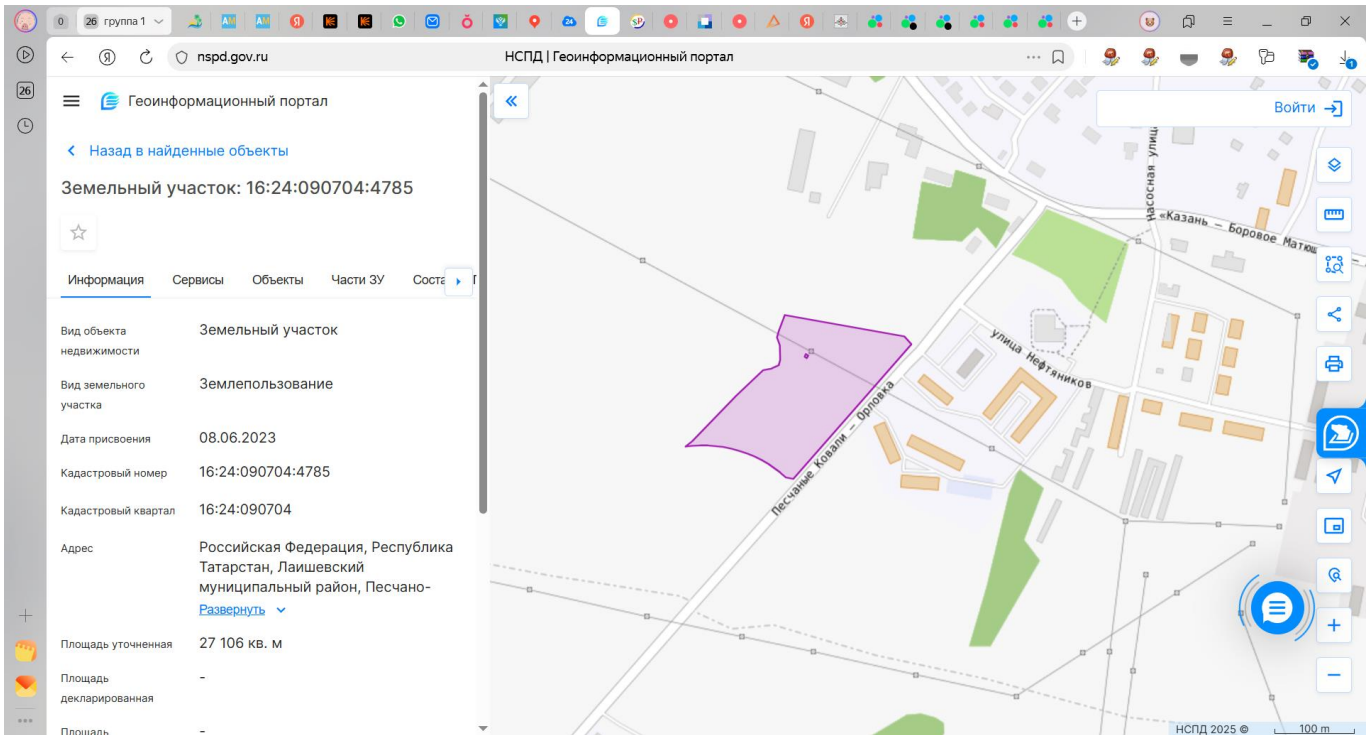

Оценщик определял справедливую стоимость объекта оценки исходя из предположения, что объект оценки свободны от любых обременений и ограничений.

Иными сведениями, влияющими на стоимость объектов оценки, Оценщик не располагает.

8. ПРИНЯТЫЕ ПРИ ПРОВЕДЕНИИ ОЦЕНКИ ОБЪЕКТА ОЦЕНКИ ДОПУЩЕНИЯ И ОГРАНИЧЕНИЯ

8.1. Допущения в отношении объекта оценки и предполагаемой сделки

Допущения, которые не соответствуют фактам на дату оценки, но отражают возможные изменения существующих на дату оценки фактов, вероятность наступления которых предполагается из имеющейся у оценщика информации (специальные допущения, п. 5 ФСО III): **Специальных допущений не предусмотрено**.

Допущения, относящиеся к объекту оценки и (или) условиям предполагаемой сделки или использования объекта оценки и не являющиеся специальными:

1. Все факты, положения и заявления, не упомянутые в отчете, не имеют силы. Приведенные условия могут быть изменены или преобразованы только при обоюдном согласии Исполнителя и Заказчика.

2. Настоящий отчет достоверен лишь в полном объеме и в указанных в нем целях.

3. Исполнитель не несет ответственности за юридическое описание прав оцениваемой собственности или за вопросы, связанные с рассмотрением прав собственности. Имущественные права на оцениваемую собственность считаются полностью соответствующими требованиям действующего законодательства, если иное не оговорено специально. Предполагается, что все необходимые лицензии, ордера на собственность, необходимые решения законодательных и исполнительных властей местного, республиканского или федерального уровня существуют или могут быть получены или обновлены в отношении объектов оценки. Имущество предполагается свободным, от каких бы то ни было прав на его удержание или обязательств по его залогу.

4. При проведении оценки предполагалось отсутствие каких-либо скрытых фактов, влияющих на результаты оценки, на состояние собственности, конструкций и их элементов, грунтов. Исполнитель не несет ответственности ни за наличие таких скрытых фактов, ни за необходимость выявления таковых. Исполнитель не несет также ответственности за оценку состояния объектов, которая требует проведения специальных исследований.

5. Исполнитель не принимает на себя ответственность за бухгалтерскую и финансовую отчетность, предоставленную Заказчиком. Ответственность за такого рода отчетность, относящуюся к оцениваемым объектам, несет Заказчик.

6. Ни Заказчик, ни Исполнитель не могут использовать отчет иначе, чем это предусмотрено договором на оценку. Учитывая цели оценки и необходимость использования ее результатов в рамках финансово-хозяйственной деятельности, Заказчик и Исполнитель не гарантируют конфиденциальность настоящего отчета. Заказчик и Исполнитель принимают условия не упоминать полностью или частично настоящий отчет где-либо, если это не связано с целями настоящей оценки.

7. От Исполнителя не требуется проведения дополнительных работ или дачи показаний в суде или свидетельствовать иным способом по поводу произведенной оценки, а также в связи с объектами оценки.

8. Объектом оценки в рамках настоящего Отчета выступают объекты недвижимого имущества.

Недвижимое имущество как объект гражданских прав может свободно отчуждаться или переходить от одного лица к другому в порядке универсального правопреемства либо иным способом, если оно не изъято из оборота или не ограничено в обороте (ст. 129 ГК РФ). В связи с этим, базой оценки может быть справедливая стоимость.

Согласно Договору на оказание услуг по оценке, оценке подлежит справедливая стоимость Объекта оценки.

Справедливая стоимость определена согласно МСФО (IFRS) 13 как: "цена, которая была бы получена при продаже актива или уплачена при передаче обязательства в ходе обычной сделки на основном (или наиболее выгодном) рынке на дату оценки в текущих рыночных условиях…".

В соответствии со ст. 3 Закона Российской Федерации № 135-ФЗ "Об оценочной деятельности" от 29.07.1998 г. (ред. от 14.02.20224), под рыночной стоимостью Объекта оценки понимается наиболее вероятная цена, по которой данный Объект оценки может быть отчужден на открытом рынке в условиях конкуренции, когда стороны сделки действуют разумно, располагая всей необходимой информацией, а на величине цены сделки не отражаются какие-либо чрезвычайные обстоятельства, то есть когда:

• одна из сторон сделки не обязана отчуждать объект оценки, а другая сторона не обязана принимать исполнение;

• стороны сделки хорошо осведомлены о предмете сделки и действуют в своих интересах;

• объект оценки представлен на открытом рынке посредством публичной оферты, типичной для аналогичных объектов оценки;

• цена сделки представляет собой разумное вознаграждение за объект оценки и принуждения к

совершению сделки в отношении сторон сделки с чьей-либо стороны не было;

• платеж за объект оценки выражен в денежной форме.

Таким образом, определение справедливой стоимости, содержащееся в МСФО, в целом соответствует понятию рыночной стоимости в соответствии с действующим законодательством РФ. В рамках настоящего Отчета справедливая стоимость определяется как рыночная.

8.2. Прочие допущения

В настоящем разделе описаны допущения, принятые при проведении оценки и не отраженные в задании на оценку (п.п. 11 п. 7 ФСО VI).

При проведении оценки Объекта Оценщик принял следующие допущения, а также установил следующие ограничения и пределы применения полученного результата оценки Объекта, являющиеся неотъемлемой частью настоящего отчета:

1. Оценщик не несет ответственности за точность и достоверность информации, предоставленной представителями Заказчика в рамках оказания услуг по Договору и другими лицами, упоминаемыми в Отчете об оценке, в письменной форме или в ходе деловых бесед. Вся информация, полученная от Заказчика и его представителей в письменном или устном виде, и не вступающая в противоречие с профессиональным опытом Оценщика рассматривалась как достоверная.
2. Оценщик в рамках оказания услуг по Договору не проводил юридической экспертизы полученных документов и исходил из собственного понимания их содержания и влияния такового на оцениваемую стоимость. Оценщик не несет ответственности за точность описания (и сами факты существования) оцениваемых прав, но праве ссылаться на документы, которые явились основанием для вынесения суждений о составе и качестве прав на Объект оценки. Право на объект оценки считается достоверным и достаточным для рыночного оборота данного имущества.
3. Исходные данные, использованные Оценщиком при подготовке Отчета об оценке, считались полученными из надежных источников и считались достоверными. Тем не менее, Оценщик не может гарантировать их абсолютную точность, поэтому там, где это возможно, делались ссылки на источник информации. Оценщик не несет ответственности за последствия неточностей в исходных данных и их влияние на результаты оценки.
4. Оценщик не занимался измерениями физических параметров оцениваемого объекта (вес, размеры и объемы, содержащиеся в документах, предоставленных Заказчиком, рассматривались как истинные) и не несет ответственности за вопросы соответствующего характера.
5. Оценщик не проводил технических экспертиз и исходил из допущения об отсутствии каких-либо скрытых фактов. На Оценщике не лежит ответственность по обнаружению подобных фактов.
6. Исполнитель оставляет за собой право включать в состав приложений к Отчету не все использованные документы, а лишь те, которые представлены Исполнителем как наиболее существенные для понимания содержания Отчета. При этом в архиве Оценщика хранятся копии всех существенных материалов, которые использовались при подготовке Отчета.
7. Обязанностью по идентификации оцениваемого объекта лежит на Заказчике. Расчеты стоимости выполнены Оценщиками на основании предоставленных Заказчиком данных о границах зданий и сооружений, а также связанном с ними имуществе. Оценщик не несет ответственность за неприменимость результатов расчетов в случае обнаружения некорректной идентификации объекта или его составных частей.
8. Оценщик предполагал ответственное отношения собственника к объекту оценки и должное управление им как в период оценки, так и в будущем.
9. Оценщик не несет ответственности за юридическое описание прав оцениваемой собственности или за вопросы, связанные с рассмотрением прав собственности. Имущественные права на оцениваемую собственность считаются полностью соответствующими требованиям действующего законодательства, если иное не оговорено специально.
10. При проведении оценки предполагалось отсутствие каких-либо скрытых фактов, влияющих на результаты оценки и на состояние собственности. Оценщик не несет ответственности ни за наличие таких скрытых фактов, ни за необходимость выявления таковых. Оценщик не несет также ответственности за оценку состояния объектов, которая требует проведения специальных исследований.
11. Оценщик не принимает на себя ответственность за бухгалтерскую и финансовую отчетность, предоставленную Заказчиком. Ответственность за такого рода отчетность, относящуюся к оцениваемым объектам, несет Заказчик.
12. Ни Заказчик, ни Оценщик не могут использовать отчет иначе, чем это предусмотрено договором на оценку. Учитывая цели оценки и необходимость использования ее результатов в рамках финансово-хозяйственной деятельности, Заказчик и Оценщик не гарантируют конфиденциальность настоящего отчета.

Заказчик и Оценщик принимают условия не упоминать полностью или частично настоящий отчет где-либо, если это не связано с целями настоящей оценки.

13.Идентификация объекта оценки производилась Заказчиком, и Оценщик не несет ответственности за достоверную идентификацию объекта оценки.

14.Мнение Оценщика относительно рыночной стоимости действительно только на дату оценки. Оценщик не принимает на себя никакой ответственности за изменение экономических, юридических и иных факторов, которые могут возникнуть после этой даты и повлиять на экономическую ситуацию, и, следовательно, на стоимость объекта.

15.Отчет об оценке содержит профессиональное мнение Оценщика относительно рыночной стоимости объекта оценки и не является гарантией того, что в целях, указанных в Отчете, будет использоваться стоимость, определенная Оценщиком. Реальная цена сделки может отличаться от оцененной стоимости в результате действия таких факторов, как мотивация сторон, умение вести переговоры, или других факторов, уникальных для данной сделки.

8.3. Ограничения оценки

1. Ограничений в отношении источников информации и объема исследования объекта оценки не предусмотрено.

2. Оценка проводится с проведением осмотра 08.06.2025г. представителем ООО «КонТраст» Гарифуллиной Ириной Сергеевной. Фотографии земельных участков представлены в Приложении к отчету.

Оценка проводится с учетом допущения, что по состоянию на дату оценки каких-либо изменений в отношении объекта оценки не произошло, физические и технические характеристики объекта оценки соответствуют данным проведенного ранее осмотра, фотоматериалы содержатся в архиве Исполнителя.

9. АНАЛИЗ РЫНКА ОБЪЕКТА ОЦЕНКИ И ОБОСНОВАНИЕ ЗНАЧЕНИЙ И ДИАПАЗОНОВ ЗНАЧЕНИЙ ЦЕНООБРАЗУЮЩИХ ФАКТОРОВ

В соответствии со ст.10. Федерального стандарта оценки «Оценка недвижимости» (ФСО №7), «для определения стоимости недвижимости оценщик исследует рынок в тех его сегментах, к которым относятся фактическое использование оцениваемого объекта и другие виды использования, необходимые для определения его стоимости».

Ст.11. ФСО№7 регламентирует проведение анализа рынка недвижимости в следующей последовательности:

а) анализ влияния общей политической и социально-экономической обстановки в стране и регионе расположения объекта оценки на рынок оцениваемого объекта, в том числе тенденций, наметившихся на рынке, в период, предшествующий дате оценки;

б) определение сегмента рынка, к которому принадлежит оцениваемый объект. Если рынок недвижимости неразвит и данных, позволяющих составить представление о ценах сделок и (или) предложений с сопоставимыми объектами недвижимости, недостаточно, допускается расширить территорию исследования за счет территорий, схожих по экономическим характеристикам с местоположением оцениваемого объекта;

в) анализ фактических данных о ценах сделок и (или) предложений с объектами недвижимости из сегментов рынка, к которым может быть отнесен оцениваемый объект при фактическом, а также при альтернативных вариантах его использования, с указанием интервала значений цен;

г) анализ основных факторов, влияющих на спрос, предложение и цены сопоставимых объектов недвижимости, например, ставки доходности, периоды окупаемости инвестиций на рынке недвижимости, с приведением интервалов значений этих факторов;

д) основные выводы относительно рынка недвижимости в сегментах, необходимых для оценки объекта, например, динамика рынка, спрос, предложение, объем продаж, емкость рынка, мотивации покупателей и продавцов, ликвидность, колебания цен на рынке оцениваемого объекта и другие выводы.

Объем исследований определяется оценщиком исходя из принципа достаточности.

9.1 Анализ влияния общей политической и социально-экономической обстановки в стране и регионе расположения объекта оценки на рынок оцениваемого объекта, в том числе тенденций, наметившихся на рынке, в период, предшествующий дате оценки

Анализ влияния общей политической и социально-экономической обстановки на рынок недвижимости

Основные экономические показатели России (по данным Росстата)

Представлены наиболее значимые макроэкономические показатели, прямо или косвенно характеризующие состояние, динамику и перспективу экономики в целом, ключевых отраслей, доходы и задолженности по кредитам населения и бизнеса, влияющие на рынок недвижимости в Российской Федерации.

(изменение в % или в рублях в сопоставимых ценах)

		22/21	23/22	24/23	Янв-июнь 25/24
		+/- % г/г	+/- % г/г	+/- % г/г	+/- %
1.	Валовой внутренний продукт (1 полуг. 2025 г – **97 263,6** млрд.руб.)	**-1,2**	**+4,1**	**+4,3**	**+1,2**
2.	Инвестиции в основной капитал (**16,0** трлн. руб.)	**+6,7**	**+9,8**	**+7,4**	**+4,3**
3.	Реальные располагаемые денежные доходы населения (за вычетом инфляции и выплат по кредитам и страховых)	**-1,0**	**+6,1**	**+7,3**	(янв-сент) **+9,2**

(изменение в % или в рублях в сопоставимых ценах)

№		23/22	24/23	Янв-сент 25/24
		+/- % г/г	+/- % г/г	+/- %
4.	Индекс выпуска товаров и услуг по базовым видам экономической деятельности	**+5,7**	**+4,8**	**+0,9**
5.	Промышленное производство	**+4,3**	**+4,6**	**+0,7**

6.	Продукция сельского хозяйства	**+0,2**	**-3,2**	**+2,0**
7.	Строительство (объём СМР **12 352,7** млрд.руб.)	**+9,0**	**+2,1**	**+3,1**
8.	Введено в эксплуатацию общей площади зданий (**116,8** млн. кв.м.)			
	- в том числе, жилых зданий и помещений – **91,0** млн. кв.м.	**+7,5**	**+0,7**	**-5,6**
	Ввод в действие производственных мощностей:			
	- помещений для крупного рогатого скота, тыс. мест			**+11,8**
	для свиней, тыс. мест			**+180,1**
	- газовых скважин, ед.			**-49,0**
	- СТО легковых автомобилей, ед.			**+21,5**
	- автодорог с твердым покрытием, км.			**+66,8**
	- мостов, ед.			**+83,7**
9.	Грузооборот транспорта (**4 102,6** млрд. т-км.)	**-0,6**	**+0,4**	**-0,8**
10.	Пассажирооборот транспорта общего пользования (**401,7** млрд. пасс-км.)	**+12,8**	**+6,3**	**-0,9**
11.	Оборот розничной торговли – **44,6** трлн. руб.	**+6,4**	**+7,2**	**+2,1**
12.	Оборот общественного питания – **3,1** трлн. руб.	**+13,9**	**+9,0**	**+8,4**
13.	Объем платных услуг населению –**14,7** трлн. руб.	**+6,9**	**+3,3**	**+2,4**
14.	Инфляция, %			
	- промышленная	**+4,0**	**+12,1**	**+2,9**
	- потребительская	**+5,9**	**+9,5**	**+9,4**

(изменение в % или в рублях в текущих ценах)

		23/22г., %	24/23г., %	ноябрь 25/24г., %
15.	Задолженность по кредитам физических лиц на **01.09.25** (**35 110,1** млрд.руб.)	**+23,4**	**+5,4**	**-3,7**
	- в т.ч. задолженность по ипотечным жил. кредитам (**19 702,4** млрд.руб.)	**+30,1**	**+6,6**	**+2,1**
16.	Задолженность организаций по кредитам и займам на **01.09.25** (**138 332,8** млрд.руб.)	**+23,9**	**+17,6**	**+12,0**
	- из них просроченная задолженность (**370,3** млрд.руб.)	**-1,1**	**-15,8**	**+32,0**
17.	Международные резервы (ЗВР), на **31.10.25**г: **725,8** млрд. долл. США	**-1,7**	**+2,0**	**+14,7**
18.	Сальдо финансового счета платежного баланса, млрд. долл. США	**41,5** за 23г	**53,2** за 24г	**10,9** за 1 полуг 25г
19.	Исполнение консолидированного бюджета и бюджетов государственных внебюджетных фондов (профицит (+), дефицит (-)) за **янв-авг** года	**-1,7** трлн.руб.	**+0,6** трлн.руб.	**-3,7** трлн. руб.
20.	Государственный внешний долг, на **01.10.25г**. **55,88** млрд. долл. США	**0.0**	**-2,3**	**+4,8**

	Другие показатели	01.01.2020	01.01.2025	11.11.2025
21.	Ключевая ставка ЦБР с **27.10.25г.**, %	**6,25**	**21,0**	**16,5**
22.	Курс рубля к доллару США по данным Московской биржи	**61,91**	**85,75**	**81,3**
23.	Нефть Brent (Urals / Brent ≈ 0,87-0,90)	**68,36**	**87,0**	**63,76**

Состояние и перспективы российской экономики

В 1990-е годы интеграция России в западоцентричную мировую экономику и долларовую систему международных расчетов привела, с одной стороны, к развитию и росту экспортно-ориентированных добывающих отраслей экономики, к поступлению на внутренний рынок широкого ассортимента импортных товаров и продовольствия, с другой - к разрушению хозяйственных связей отечественных предприятий и разорению ключевых, технически и технологически развитых отраслей российской экономики: станкостроения, машиностроения, судостроения, авиастроения, приборостроения и, как следствие - к значительной зависимости страны от импорта продукции всех этих направлений. Поэтому экономика страны стала критически зависимой от поставок всех видов импортных товаров как потребительского, так и

производственного назначения, а госбюджет и исполнение социальных обязательств и программ – от стабильности рынков сбыта российского сырья и энергоресурсов. В результате, типичные для экономик Запада финансово-экономические кризисы (2009, 2020 годов), а также геополитическое и экономическое давление на Россию со стороны стран Запада последнего десятилетия оказывали негативное влияние на российскую экономику. Каждый раз это приводило к изменению экономических связей и логистики, к падению и нестабильности промышленного производства, внешнеторгового оборота, внутреннего товарооборота и объема грузоперевозок, к росту инфляции и снижению доходов бизнеса и населения, падению и нестабильности спроса (потребительского и производственного).

Для решения этих проблем государство вынуждено принимать меры по переориентации рынков сбыта и поставок от стран Запада к странам Азии, Африки и Латинской Америки, по развитию отечественного производства и внутренних рынков, по изменению всей отраслевой структуры экономики. В поддержку экономической стабильности Правительство России реализует комплексные федеральные программы развития перспективных направлений экономики, инфраструктурные проекты, принимает адресные меры финансовой поддержки населения с низкими доходами, а также - отдельных ключевых производственных предприятий. Такие усилия требуют определенных финансовых, материальных и трудовых затрат, но, с другой стороны, повышают устойчивость экономики в условиях внешнеполитической нестабильности, в условиях изменяющейся структуры мировой экономики.

Тенденции на рынке недвижимости

За период январь – июнь 2025 года в среднем по РФ зафиксирован рост цен недвижимости:

- новых квартир - на 4,0%,
- квартир вторичного рынка – на 4,0%,
- индивидуальных домов – на 3,0%,
- земельных участков для многоквартирного строительства – на 4,0%,
- земельных участков для ИЖС, ЛПХ строительства – на 5,0%
- земельных участков поселений для коммерческой (торговля, офисы, общепит) застройки – на 9,0%,
- земельных участков промышленного назначения – на 8,0%,
- земельных участков сельскохозяйственного назначения – на 6,0%,
- торговых помещений и зданий – на 7,0%,
- административных помещений и зданий – на 6,0%,
- складских помещений и зданий – на 12,0%,
- производственных помещений и зданий – на 10,0%.

По данным Росреестра, за январь-**июнь** 2025 года в России заключено **315 206** договоров участия в долевом строительстве нового жилья, что на **28** % меньше, чем за январь-**июнь** 2024 года (**439 587**) (см. приложение):

№		Количество зарегистрированных договоров участия в долевом строительстве Количество зарегистрированных договоров участия в долевом строительстве					Количество зарегистрированных договоров участия в долевом строительстве, которыми предусмотрен а обязанность участника долевого строительства внести денежные средства на счета эскроу				
		1 полдуг 2023	1 полуг 2024	1 полуг 2025	1 полуг 24/23	1 полуг 25/24	1 полуг 2023	1 полуг 2024	1 полуг 2025	1 полуг 24/23	1 полуг 25/24
1.	**Российская Федерация***	**372 679**	**439 587**	**315 206**	**1,18**	**0,72**	**337 664**	**415 645**	**308 973**	**1,23**	**0,74**
2.	**Всего по Центральному ФО**	**124 924**	**143 407**	**110 043**	**1,15**	**0,77**	**109 271**	**133 472**	**104 615**	**1,22**	**0,78**
3.	**Всего по Северо-Западному ФО**	**46 159**	**56 651**	**39 478**	**1,23**	**0,70**	**40 099**	**54 771**	**38 404**	**1,37**	**0,70**
4.	**Всего по Южному ФО**	**48 773**	**64 472**	**41 815**	**1,32**	**0,65**	**45 714**	**58 446**	**47 041**	**1,28**	**0,80**
5.	**Всего по Северо-Кавказскому ФО**	**9 407**	**11 334**	**9 172**	**1,20**	**0,81**	**8 247**	**9 938**	**7 772**	**1,21**	**0,78**
6.	**Всего по Приволжскому ФО**	**53 740**	**61 298**	**43 868**	**1,14**	**0,72**	**50 447**	**59 169**	**42 095**	**1,17**	**0,71**
7.	**Всего по Уральскому ФО**	**38 457**	**44 585**	**29 341**	**1,16**	**0,66**	**37 237**	**44 032**	**29 081**	**1,18**	**0,66**

8.	**Всего по Сибирскому ФО**	**36 103**	**38 323**	**23 447**	**1,06**	**0,61**	**32 970**	**37 386**	**23 060**	**1,13**	**0,62**
9.	**Всего по Дальневосточному ФО**	**15 116**	**19 517**	**18 042**	**1,29**	**0,92**	**13 679**	**18 431**	**16 905**	**1,35**	**0,92**

Как видим, на фоне высокой инфляции и значительно выросших цен жилья в новостройках (ажиотажный рост цен в 2023-2024 гг. существенно превышал рост экономики, производительности труда и реальных доходов) снижение количества сделок стало следствием резкого повышения Банком России ключевой ставки с июля 2024 года с 7,5% до **21-17%**, сокращением льготных ипотечных программ, сокращением объёмов ипотечного кредитования и ростом, в связи с этим, ставок кредитования коммерческих банков, ростом задолженностей организаций и физических лиц, снижением темпов производства, замедлением ВВП. Цены стали корректироваться до уровня, соответствующего минимальной рентабельности строительства при росте себестоимости строительства, но остаются завышенными и несоответствующими доходам большей части населения и бизнеса. Это увеличивает объем предложения и снижает объем сделок. Рост себестоимости строительства и снижение продаж влечет за собой банкротство застройщиков и строительных компаний.

Рынок вторичного жилья в части ценообразования и спроса ориентировался на рынок новостроек. Ранее рост цен и объемов продаж был обусловлен обесцениванием денег и ростом цен новостроек. По мере роста цен спрос также снизился.

Рынок коммерческой недвижимости достаточно стабилен, прослеживается тренд роста цен, обусловленного в большей степени обесцениванием рубля. На фоне структурных изменений в экономике наблюдается стабильность рынка недвижимости, связанного с отраслями импортозамещения. Стабильны рынки объектов недвижимости оптовой и розничной торговли, сферы общественного питания и сфера услуг. Остается стабильно активным рынок складской недвижимости. Со строительством новых автомагистралей и инженерной инфраструктуры развивается складское строительство новых территорий.

Рынок земельных участков развивается в категории земель населенных пунктов для жилищного строительства: многоквартирного строительства, индивидуального жилья, дачного и садового строительства.

Другие категории земель (промышленности, сельхозназначения и инфраструктуры) востребованы в пригородных зонах и в части проектного финансирования бизнеса и развития дорожной сети, инженерной инфраструктуры и социально-культурной сферы.

Перспективы рынка недвижимости

Большая территория страны, политическая стабильность, полная обеспеченность энергией, всеми необходимыми минералами и ресурсами дают несравнимую с другими странами возможность инвестирования и развития энергоёмких производств, промышленности стройматериалов, пищевой, химической промышленности, строительства комфортного жилья, складов, объектов торговли и сферы услуг, сельскохозяйственных, коммунальных и других вспомогательных зданий, объектов инженерной инфраструктуры и транспортных коммуникаций.

По мере социально-культурного развития общества, роста экономики, рынка недвижимости и строительных технологий предъявляются повышенные требования к качеству строительства, к функциональным и эксплуатационным свойствам зданий, к инженерной инфраструктуре и благоустройству населенных пунктов. Коррекция и баланс цен способствуют здоровой конкуренции на рынке, развитию строительных технологий, появлению новых архитектурно-планировочных решений, повышению качества строительных материалов, качества строительства и степени готовности объектов, сдаваемых в эксплуатацию, а рост цен недвижимости стимулирует деловую и инвестиционную активность на рынке, в строительстве и смежных отраслях.

Активное участие государства в росте национальной экономики и в формировании сбалансированной отраслевой структуры, менее зависимой от внешних рисков, может способствовать восстановлению деловой активности, стабильности доходов и, соответственно, восстановлению спроса на новые и реконструированные объекты всех сегментов рынка недвижимости.

Окончание сезона отпусков сотрудников организаций возвращает деловую активность и на рынок недвижимости. Учитывая незначительные успехи экономики, ожидается незначительный рост спроса и объема сделок, а также рост цен всех объектов на уровне инфляции (обесценивания рубля).

Источники:

1. Социально-экономическое положение России https://rosstat.gov.ru/storage/mediabank/osn-09-2025.pdf,
2. https://cbr.ru/key-indicators/, http://www.cbr.ru/statistics/macro_itm/svs/,
3. https://cbr.ru/collection/collection/file/54999/bbs2412r.pdf,
4. https://rosreestr.gov.ru/open-service/statistika-i-analitika/statisticheskaya-otchetnost/,

5. https://ria.ru/20240110/gosdolg-1920410931.html?in=l,
6. https://glazev.ru/razorvat-porochnyy-krug-kakimi-dolzhny-byt-prioritety-makrojekonomicheskoy-politiki-gosudarstva/.

Анализ подготовлен специалистами СтатРиелт и основан на последних официальных данных по состоянию на 11.11.2025 года.

Анализ может быть использован подписчиками как частично от имени подписчиков, так и полностью со ссылкой на СтатРиелт.

9.2 Определение сегмента рынка, к которому принадлежит объект оценки

В соответствии с п.б ст.11 ФСО №7 «Оценка недвижимости», оценщик должен в анализе рынка определить сегмент рынка, к которому принадлежит оцениваемый объект. Если рынок недвижимости не развит и нет данных, позволяющих составить представление о ценах сделок и (или) ценах предложений с сопоставимыми объектами недвижимости, недостаточно, допускается расширить территорию исследования за счет территорий, схожих по экономическим характеристикам с местоположением оцениваемого объекта.

Рынок недвижимости подразделяется на сегменты исходя из назначения недвижимости и ее привлекательности для различных участников рынка. Сегменты, в свою очередь, подразделяются на субрынки в соответствии с предпочтениями покупателей и продавцов, на которые влияют социальные, экономические, государственные и экологические факторы. Исследование сегментов рынка недвижимости проводится по таким параметрам, как местоположение, конкуренция, а также спрос и предложения, которые относятся к общим условиям рынка недвижимости.

Разбиение рынка недвижимости на отдельные сегменты проводится в соответствии с преобладающими потребностями участников рынка, инвестиционной мотивацией, местоположением, сроком фактического функционирования объекта, физическими характеристиками, дизайном, особенностями зонирования недвижимости.

Принципы классификации объектов, положенные в основу сегментации рынков недвижимости, подчинены конкретным задачам процедуры оценки и требуют всестороннего учета характеристик оцениваемой недвижимости.

В зависимости ***от назначения (направления использования) объекта недвижимости***, рынок можно разделить на пять сегментов:

1. Жилая недвижимость (многоквартирные, односемейные дома, квартиры и комнаты).
2. Коммерческая недвижимость (офисные, торговые, производственно-промышленные, складские здания, гостиницы, рестораны).
3. Промышленная недвижимость (промышленные предприятия, здания НИИ).
4. Незастроенные земельные участки различного назначения (городские земли, сельскохозяйственные и охотничьи угодья, заповедники, зоны разработки полезных ископаемых).
5. Недвижимость специального назначения (объекты, имеющие ограничения по их использованию в силу специфики конструктивных характеристик, например, церкви, аэропорты, тюрьмы и др.).

В зависимости ***от состояния земельного участка***, рынок недвижимости можно разделить на:

1. Застроенные земельные участки.
2. Незастроенные земельные участки, пригодные для последующей застройки.
3. Незастроенные земельные участки, не пригодные для последующей застройки.

В зависимости ***от характера полезности недвижимости (ее способности приносить доход)*** подразделяются:

1. Доходная недвижимость.
2. Условно доходная недвижимость.
3. Бездоходная недвижимость.

В зависимости от ***степени представленности объектов***:

1. Уникальные объекты.
2. Редкие объекты.
3. Широко распространенные объекты.

В зависимости от ***экономической активности регионов***:

1. Активные рынки недвижимости.
2. Пассивные рынки недвижимости.

В зависимости от ***степени готовности***:

1. Незастроенные земельные участки.
2. Готовые объекты.
3. Не завершенные строительством объекты.

4. Объекты, нуждающиеся в реконструкции.

Каждый из перечисленных рынков недвижимости, в свою очередь, может быть разделен на специализированные субрынки. Субрынки сегментируются в соответствии с покупательскими предпочтениями по отношению к цене недвижимости, сложности управления, величине дохода, степени износа, окружению, более узкой специализацией и др.

Далее представлены возможные классификационные признаки, по которым может происходить дальнейшая классификационная детализация сегментов рынка недвижимости.

1. Вид передаваемых прав:

1.1. Собственность.

1.2. Краткосрочная аренда.

1.3. Долгосрочная аренда.

1.4. Право требования.

2. Тип рынка:

2.1. Первичный рынок.

2.2. Вторичный рынок.

3. Местоположение:

3.1. В пределах одного района.

3.2. В пределах населённого пункта.

3.3. За пределами населённого пункта.

3.4. Прочие факторы местоположения, характерные для оцениваемого объекта.

4. Количественные характеристики:

4.1. Общая площадь.

4.2. 4.3. Прочие количественные характеристики, характерные для оцениваемого объекта.

5. Прочие классификационные признаки характерные для оцениваемого объекта.[3]

Рассматриваемый в данном Отчете земельнsq участjr относbтся к категории земельных участков: земли населенных пунктов, разрешенное использование: Для жилищного строительства, состояние земельных участков - незастроенные земельные участки, пригодные для последующей застройки. Таким образом, далее рассматривались цены предложений на продажу земельных участков для индивидуальной жилой недвижимости.

9.3 Анализ фактических данных о ценах сделок (предложений) с объектами недвижимости из сегментов рынка, к которым может быть отнесен оцениваемый объект с указанием интервала значений цен.

Анализ рынка земельных участков для индивидуального жилищного строительства на момент оценки показал, что сегмент рынка сопоставимых с объектом оценки земельных участков в Республике Татарстан достаточно развит. Также анализировались предложения на продажу земельных участков из указанного сегмента рынка, расположенные в соседних районах республики, сопоставимых по местоположению.

В результате анализа были получены следующие предложения о продаже сопоставимых земельных участков. Данные по предложениям представлены в нижеследующей таблице. Источники информации: сайты https://www.avito.ru/, https://kazan.cian.ru/, https://tatarstan.move.ru/ и другие.

Таблица 9.1 Сведения о продаже сопоставимых земельных участков

Местоположение	Площадь, м2	Цена предложения, руб.	Цена предложения, руб./м2	Текст	Источник информации
Республика Татарстан, Лаишевский р-н, муниципальное образование Лаишево, Лаишево, пл. Державина	100 000	125 000 000	1 250	Предлагаем вашему вниманию земельный участок в экологически чистом районе, на берегу реки Кама, вблизи с активно застраивающейся Казань Марина.В Лаишевском районе. Отличные подъездные пути, Тихое, спокойное место. Рай для отдыха.Асфальт до участка, все коммуникации рядом.Ухоженная территория.В связи ростом туристического трафика, потребность в отдыхе местного населения, идеальными направлениями для строительства в данной локации:-эко городок-Закрытый котеджный поселок-загородный клуб-тематическая база отдыха-санаторий-база яхтсменов и любителей активного отдыха.По всем вопросам обращайтесь к менеджеру Эльза- брокер DiGroup недвижимость и финансы. От собственника, без комиссии.	https://www.avito.ru/laishevo/zemelnye_uchastki/uchastok_10_ga_izhs_7672237972?context=H4sIAAAAAAAA_wEfAOD_YToxOntzOjEzOiJsb2NhbFByaW9yaXR5IjtiOjA7fQseF2QfAAAA

[3] *Укрупнённая классификация рынка недвижимости, в рамках оценочной деятельности. Антон Божко, действующий член РОО. http://www.appraiser.ru/UserFiles/File/Articles/bojko/klass-07-2015.pdf*

Местоположение	Площадь, м2	Цена предложения, руб.	Цена предложения, руб./м2	Текст	Источник информации
Республика Татарстан, Лаишевский р-н, муниципальное образование Лаишево, Лаишево, пл. Державина	200 000	180 000 000	900	Продам земельный участок (ИЖС) площадь 20 Га в г. Лаишево. Участок ровной формы подходит для строительства коттеджного поселка. Кадастровые номера предоставляем по запросу. Все коммуникации рядом. Цена продажи 180 млн.руб., НДС нет (УСН).По всем вопросам можете обращаться к вашему персональному менеджеру: Ринат, брокер по коммерческой недвижимости. «DiGroup. Недвижимость и финансы», г.Казань. От собственника. Без комиссии	https://www.avito.ru/laishevo/zemelnye_uchastki/uchastok_20_ga_izhs_7448485631?context=H4sIAAAAAAAA_wEfAOD_YToxOntzOjEzOiJsb2NhbFByaW9yaXR5IjtiOjA7fQseF2QfAAAA
Республика Татарстан, Лаишевский муниципальный район, Никольское сельское поселение, с Никольское	49 774	43 920 000	882	Земельный участок в селе Никольское. ИЖС. Электроэнергия, газ, вода на границе участка.	https://www.avito.ru/kazan/zemelnye_uchastki/uchastok_498_ga_izhs_2165038172?context=H4sIAAAAAAAA_wEfAOD_YToxOntzOjEzOiJsb2NhbFByaW9yaXR5IjtiOjE7fTx01WUfAAAA
Республика Татарстан, Лаишевский р-н, Нармонское сельское поселение, с. Тетеево	285 000	641 250 000	2 250	Выставлен участок на продажу, находящийся по адресу село Тетеево, Нармонское сельское поселение, Лаишевский район, Республика Татарстан (Татарстан). Участок 28.5 гектаров.Вид разрешенного использования (ВРИ) земельного участка- Индивидуальное Жилищное Строительство (ИЖС). Имеется план планировки участка Участки на продажу закрашены красным цветом. При более детальном рассмотрении прикладывается сам файл плана планировки и видеозаписи с дронов.	https://www.avito.ru/laishevo/zemelnye_uchastki/uchastok_285_ga_izhs_7567281133?context=H4sIAAAAAAAA_wEfAOD_YToxOntzOjEzOiJsb2NhbFByaW9yaXR5IjtiOjA7fQseF2QfAAAA
Республика Татарстан, Пестречинский р-н, Кулаевское сельское поселение	10 000	16 500 000	1 650	Один гектар,первая линия	https://www.avito.ru/kazan/zemelnye_uchastki/uchastok_100_sot._izhs_3578073083?context=H4sIAAAAAAAA_wEfAOD_YToxOntzOjEzOiJsb2NhbFByaW9yaXR5IjtiOjA7fQseF2QfAAAA
Республика Татарстан (Татарстан), Лаишевский р-н, Пелевское сельское поселение	70 000	70 000 000	1 000	Участок 7 га (ИЖС)✅ Продажа без посредников (цены ниже)✅ Есть рассрочка ✅ Поможем в оформлении ипотеки, - работаем со всеми ведущими банками Цена на земельные участки постоянно растёт. Сегодняшние условия уже завтра могут быть недоступны. Успейте зафиксировать цену сейчас! 📞 ПОЗВОНИТЕ или НАПИШИТЕ нам, мы предложим Вам лучшие условия!Развитие территорий является важной задачей государства на ближайшие 5 лет. К числу наиболее значимых мер поддержки относятся: выделение грантов на развитие агробизнеса, льготное кредитование на покупку или строительство дома, котельной, септика и приобретение техники.	https://www.avito.ru/laishevo/zemelnye_uchastki/uchastok_7_ga_izhs_7678860456?context=H4sIAAAAAAAA_wEfAOD_YToxOntzOjEzOiJsb2NhbFByaW9yaXR5IjtiOjA7fQseF2QfAAAA
Республика Татарстан (Татарстан), Лаишевский р-н, Пелевское сельское поселение	50 000	50 000 000	1 000	Участок 5 га (ИЖС)Покупка участка сегодня — это инвестиция, которая уже завтра будет стоить дороже. Цена на земельные участки стабильно растёт.✓ Продажа без посредников (ены ниже) ✓ Рассрочка✓ Юридическое сопровождение 📞 ПОЗВОНИТЕ или НАПИШИТЕ нам, предложим Вам лучшие условия! Сегодняшние условия уже завтра могут быть недоступны. Успейте зафиксировать цену сейчас! Развитие территорий является важной задачей государства на ближайшие 5 лет. К числу наиболее значимых мер поддержки относятся: выделение грантов на развитие агробизнеса, льготное кредитование на покупку или строительство дома, котельной, септика и приобретение техники.	https://www.avito.ru/laishevo/zemelnye_uchastki/uchastok_5_ga_izhs_7710543341?context=H4sIAAAAAAAA_wEfAOD_YToxOntzOjEzOiJsb2NhbFByaW9yaXR5IjtiOjA7fQseF2QfAAAA

Местоположение	Площадь, м2	Цена предложения, руб.	Цена предложения, руб./м2	Текст	Источник информации
Республика Татарстан, Лаишевский р-н, муниципальное образование Лаишево, Лаишево, пл. Державина	100 000	125 000 000	1 250	Предлагаем вашему вниманию земельный участок в экологически чистом районе, на берегу реки Кама, вблизи с активно застраивающейся Казань Марина.В Лаишевском районе. Отличные подъездные пути, Тихое, спокойное место. Рай для отдыха.Асфальт до участка, все коммуникации рядом.Ухоженная территория.В связи ростом туристического трафика, потребность в отдыхе местного населения, идеальными направлениями для строительства в данной локации:-эко городок-Закрытый котеджный поселок-загородный клуб-тематическая база отдыха-санаторий-база яхтсменов и любителей активного отдыха.По всем вопросам обращайтесь к менеджеру Эльза- брокер DiGroup недвижимость и финансы. От собственника, без комиссии.	https://www.avito.ru/laishevo/zemelnye_uchastki/uchastok_10_ga_izhs_7672237972?context=H4sIAAAAAAAA_wEfAOD_YToxOntzOjEzOiJsb2NhbFByaW9yaXR5IjtiOjA7fQseF2QfAAAA
Республика Татарстан, Лаишевский р-н, муниципальное образование Лаишево, Лаишево, пл. Державина	800 000	1 000 000 000	1 250	Предлагаем вашему вниманию земельный участок в экологически чистом районе, на берегу реки Кама, вблизи с активно застраивающейся Казань Марина.В Лаишевском районе. Отличные подъездные пути, Тихое, спокойное место. Рай для отдыха.Асфальт до участка, все коммуникации рядом. Ухоженная территория.В связи ростом туристического трафика, потребность в отдыхе местного населения, идеальными направлениями для строительства в данной локации:-эко городок-кемпинг-глемпинг-тематическая база отдыха -санаторий-база яхтсменов и любителей активного отдыха.По всем вопросам обращайтесь к менеджеру Эльза- брокер DiGroup недвижимость и финансы. От собственника, без комиссии.	https://www.avito.ru/laishevo/zemelnye_uchastki/uchastok_80_ga_izhs_7768392068?context=H4sIAAAAAAAA_wEfAOD_YToxOntzOjEzOiJsb2NhbFByaW9yaXR5IjtiOjA7fQseF2QfAAAA
Республика Татарстан, Лаишевский р-н, с. Сингели	46 700	33 000 000	707	Продаю земельный участок в д. Сингели Лаишевского Республики Татарстан под строительство коттеджного поселка 4,67 га. участок размежеван на на участки от 10 до 20 соток. до Меши 300-400 метров, граничит с лесом. электричество подведено. получено техусловие на газификацию поселка. назначение ИЖС Возможна продажа отдельными участками Рассматривается вариант совместного строительства на участках индивидуальных домов с дальнейшей совместной реализации	https://www.avito.ru/laishevo/zemelnye_uchastki/uchastok_442_ga_izhs_246797675?context=H4sIAAAAAAAA_wEfAOD_YToxOntzOjEzOiJsb2NhbFByaW9yaXR5IjtiOjE7fTx01WUfAAAA
Республика Татарстан, Пестречинский р-н, Кулаевское сельское поселение, пос. Карповка, коттеджный пос. Новая Карповка	5346	7 000 000	1 309	Пестречинский район, жилой массив "Новая Карповка", Кадастровый номер 16:33:052001:416. В поселке газ, электричество. участок ИЖС, ровный, прямоугольной формы. Недалеко Мешинская усадьба. Живописное тихое место, вдали от трассы, рядом лес, река Меша	https://www.avito.ru/pestretsy/zemelnye_uchastki/uchastok_50_sot._izhs_2832345892
Республика Татарстан, Лаишевский р-н, с. Сингели	46 700	33 000 000	707	Продаю земельный участок в д. Сингели Лаишевского Республики Татарстан под строительство коттеджного поселка 4,67 га. участок размежеван на на участки от 10 до 20 соток. до Меши 300-400 метров, граничит с лесом. электричество подведено. получено техусловие на газификацию поселка. назначение ИЖС Возможна продажа отдельными участками Рассматривается вариант совместного строительства на участках индивидуальных домов с дальнейшей совместной реализации	https://www.avito.ru/laishevo/zemelnye_uchastki/uchastok_442_ga_izhs_246797675?context=H4sIAAAAAAAA_wEfAOD_YToxOntzOjEzOiJsb2NhbFByaW9yaXR5IjtiOjE7fTx01WUfAAAA

Таким образом, диапазон цен на земельные участки с разрешенным использованием – для индивидуального жилищного строительства в Республике Татарстан, по состоянию на дату оценки, колеблется от 707 руб./кв.м. до 2250 руб./кв.м. По нашему мнению, значительная разница границ диапазона вызвана разницей в площади, местоположении относительно автомагистралей, наличием/отсутствием асфальтированных подъездных путей и др.

9.4 Анализ ценообразующих факторов, влияющих на стоимость объекта оценки

При оценке рыночной стоимости на нее влияет и период, в котором она рассматривается.

В краткосрочном периоде на рыночную цену влияет главным образом спрос, так как предложение не успевает приспособиться к изменению спроса.

В долгосрочном периоде влияние предложения усиливается, и оно активно воздействует на рыночную стоимость.

Изменение стоимости любой недвижимости зависит от целого ряда факторов, которые проявляются на различных стадиях процесса оценки. Факторы, воздействующие на стоимость недвижимости, могут быть отнесены к трем различным иерархическим уровням:

1-й уровень

Уровень влияния результатов взаимодействия четырех основных факторов: социальных, экономических, физических и политических. На этом уровне анализу и оценке подлежат факторы, носящие общий характер не связанные с конкретным объектом недвижимости и не зависящие непосредственно от него, но опосредованно влияющие на процессы, происходящие с недвижимостью на рынке, и, следовательно, на оцениваемый объект.

2-й уровень

Уровень влияния локальных факторов, в основном в масштабе города или городского района. На этом уровне исследуются такие факторы, как местоположение объекта, его физические характеристики, условия продаж, временные факторы, условия финансирования. Эти факторы непосредственно связаны с оцениваемым объектом и анализом аналогичных объектов недвижимости и сделок по ним.

3-й уровень

Уровень влияния факторов, связанных с объектом недвижимости и во многом обусловленных его характеристиками. На этом уровне оцениваются следующие факторы:

• архитектурно-строительные;
• финансово-эксплуатационные.

Таблица 9.2 Факторы, влияющие на стоимость недвижимости.

Факторы влияния	**Учитываемые факторы**
1-й уровень (страна)	
Экономические	
Налоги в области недвижимости; обеспеченность населения объектами общественного назначения; финансирование строительства; уровень жизни населения	Состояние и перспективы строительства и реконструкции; предложение; спрос; рынок недвижимости
Социальные	
Свободное время; структура населения;	Семейность; плотность заселения; рынок недвижимости
уровень образования и культуры населения, потребности	
Физические	
Экология; природные ресурсы;	Технологические решения в области землепользования; геодезические; топографические
географические; сейсмические	
Политические	
Законодательство об ипотеке; законодательство в области строительства; налоговое законодательство; законы о собственности; законы об операциях с недвижимостью; законы в области экологии	Зонирование территорий; закон о залоге; закон о кредитной политике; кадастры; правовое регулирование риэлтерской и оценочной деятельности; политическая стабильность
2-й уровень (город, район)	
Местоположение	
Транспортная доступность; наличие объектов соцкульта; пешеходная доступность	Размещение объектов в плане города (района); наличие и состояние коммуникации; примыкающее окружение
Физические характеристики	
Физические параметры; функциональная пригодность и использование	Состояние недвижимости; привлекательность, комфорт; качество строительства и эксплуатации
Условия продаж	
Залоги и заклады; особые условия сделок	Мотивы продавцов и покупателей
Временные факторы	
Дата оценки	Дата известных сделок по аналогам
Условия финансирования	
Сроки кредитования; процентные ставки	Условия выделения средств
3-й уровень (здание)	
Архитектурно-строительные	
Объемно - планировочные показатели	-
Финансово-эксплуатационные	
Доходы	Эксплуатационные расходы; стоимость строительства

Влияние факторов может происходить одновременно на различных уровнях, а учитываться последовательно, в зависимости от степени детализации оценки и вида оцениваемой стоимости.

Резкие изменения рыночной ситуации могут быть вызваны закрытием предприятий, изменениями налогового законодательства или началом строительства новых объектов недвижимости. Изменения на рынке недвижимости происходят постоянно; социальные, экономические, политические и экономические факторы, оказывающие влияние на недвижимость, все время находятся в переходном состоянии.

В ходе бесед со специалистами в таких сферах как строительство, оказание риэлтерских услуг, оценка недвижимости, были выявлены следующие диапазоны ценообразующих факторов.[4]

Таблица 9.3 Ценообразующие факторы и обоснование их значений.

Наименование	Значение	
Скидка на торг	Скидка на торг зависит от объемов и активности соответствующего сегмента рынка, условий продажи и ликвидности объекта. Скидки предоставляются как процентные, так и фиксированные; их можно разделить на инвестиционные, сезонные, рекламные, индивидуальные, отложенная скидка (рассрочка платежей).	
	Анализируя ситуацию на рынке недвижимости, Оценщик выявил, что реальные сделки по купле-продаже объектов несколько отличаются от цен предложения, т.к. цена оферты, как правило, изначально несколько завышена на т.н. «торг». Кроме того, в эту цену могут быть «заложены» комиссионные перекупщиков-продавцов. Однако, в ряде случаев, цена оферты и цена сделки могут совпадать. Значительное влияние на величину скидки оказывает ликвидность оцениваемого объекта на данном рынке.	
	Наименование	Диапазон, %
	Офисно-торговые объекты	0-20
	Производственно-складские объекты	0-30
	Земельные участки под ИЖС	0-20
	Земельные участки под коммерческие объекты	0-25
	Земельные участки под производственно-складское назначение	0-30
	Земельные участки сельхозназначения	0-35
Местоположение	Поправка на местоположение вносится в том случае, если местоположение сопоставимого объекта и оцениваемого существенно различаются. Существенными различиями являются: удаленность от областного, районного центра, от центра поселка, в котором расположен объект, удобство подъезда, спрос на объекты недвижимости. Диапазон корректировок колеблется от 0 до 40%.	
Физические характеристики	Физические характеристики определяют полезность (а, следовательно, и стоимость, впрочем, как и величину арендной платы) объектов оценки. Перечень физических характеристик разнообразен: форма и конфигурация участка. В ходе анализа рынка земельных участков выявлено, что участки, имеющие неправильную или вытянутую форму, или участки с повышенным уклоном местности, или с другими недостатками при остальных аналогичных характеристиках, предлагаются на рынке дешевле остальных. Величина данной корректировки для сопоставимых объектов составляет до 50%	
Размер объекта	Выявлено, что при прочих равных условиях, объекты, имеющие оптимальные площади для платежеспособных покупателей для данного населенного пункта, продаются по цене, превышающей цены больших объектов, величина данной корректировки для сопоставимых объектов составляет до 40%.	
Инженерные коммуникации	Наличие коммуникаций увеличивает стоимость объекта до 50%, в случае отсутствия одного или нескольких видов благоустройства у сопоставимого объекта.	
Передаваемые права собственности	Дело в том, что юрисдикция объектов играет ключевую роль в установлении его стоимости, а, следовательно, и цены продажи, т.е. введение тех или иных ограничений на право собственности объективно снижает стоимость объектов экспертизы, а, соответственно, и цену продажи. Диапазон корректировок колеблется от 0 до 30%.	
Условия финансовых расчетов при приобретении объектов	Сделки купли-продажи в аспекте финансовых расчетов могут иметь разнообразные варианты, из которых можно выделить три типичных: - расчет покупателя с продавцом за счет собственных средств и на дату продажи;	
	- получение покупателем кредита у финансовой структуры для приобретения объектов недвижимости;	

[4] *Источник: https://бюрооценки35.рф/poleznaya-informaciya*

Наименование	Значение
	- рассрочка платежа, предоставляемая продавцом покупателю. Диапазон корректировок колеблется от 0 до 30%.
Условия продажи	Свободная или принудительная продажа. Диапазон корректировок колеблется от 0 до 20%.

Перечень ценообразующих факторов для оцениваемого объект недвижимости и обоснование их значений приведены в рамках расчета стоимости объекта оценки сравнительным подходом в соответствующем разделе.

На спрос и цены **земельных участков** влияют следующие ценообразующие факторы:

1) Торг. Как правило, объекты предлагаются в аренду по завышенной цене, с учетом последующего торга между арендатором и арендодателем. Официальная информация о размере скидки на торг на рынке недвижимости не публикуется в СМИ. Информация о ценах сделок с объектами недвижимости и условиях сделок в основном является закрытой и не разглашается третьим лицам. Размер скидки на торг устанавливается непосредственно в ходе переговоров потенциального арендатора и арендодателя и зависит от цены сделки, от технических характеристик объекта недвижимости, условий сделки и т.д.

Также, интервал значений может приниматься на основании справочника «Справочник оценщика недвижимости - 2025 Земельные участки. Часть 2. Характеристики, отражающие влияние физических характеристик объекта, функционального назначения объекта, передаваемых имущественных прав. Скидки на торг. Ставки капитализации. Полная версия», под редакцией Лейфера Л.А., Нижний Новгород, 2025 г.:

Таблица 353. Значение «Скидки на торг». Усредненные данные по городам России, и границы доверительных интервалов.

Класс объектов	Активный рынок		
	Среднее значение	Доверительный интервал	
1. Земельные участки под индустриальную застройку	10,1%	9,4%	10,9%
2. Земельные участки под коммерческую застройку	8,8%	8,2%	9,5%
3. Земельные участки под размещение специализированной сельскохозяйственной недвижимости	13,3%	12,3%	14,3%
4. Земельные участки под жилую застройку	8,7%	7,9%	9,5%
5. Земельные участки под объекты рекреации	12,7%	11,7%	13,8%

2) Оцениваемое право. По данным анализа предложений, можно сделать вывод, что основным видом права на земельные участки является право собственности. На рынке также присутствуют предложения по продаже земельных участков на правах долгосрочной аренды. Из этого следует, что участники рынка при размещении объявлений, как правило, указывают правовой статус объекта недвижимости.

Необходимо отметить, что во многих случаях невозможность приобрести землю в собственность является серьезным препятствием для осуществления планов компаний. В первую очередь это связано с тем, что для иностранных инвесторов отсутствие права собственности на земельный участок часто является причиной для отказа входить в проект или приобретать готовый инвестиционный объект.

При этом очевидно, что рынок оздоровился после затяжных глобальных экономических потрясений стал активно повышать качество выставляемых на продажу земельных участков (наиболее полный пакет документов, дающий возможность в минимальные сроки провести сделку, самостоятельный сбор продавцом дополнительной разрешительной документации, разрешение вопросов с обременением и пр.). На такие качественные и максимально укомплектованные объекты потенциальный спрос постоянно растет. В целом, на рынке присутствуют три основных вида права. Это право собственности, право долгосрочной аренды и право краткосрочной аренды. Как правило, право долгосрочной аренды передается вместе с построенными на земельных участках объектами недвижимости. Далее собственник здания может в соответствии с

законодательством либо выкупить земельный участок (оформить на него права собственности), либо далее арендовать.

На правах собственности, продаются земельные участки как свободные, так и застроенные. Право краткосрочной аренды, как правило, продается для реализации на этих земельных участках инвестиционных проектов по строительству объектов определенного назначения. На практике данные границы в стоимости, обусловленные различием вида прав, достаточно размыты. Это обусловлено тем, что практически все земельные участки продаются и покупаются главным образом для реализации каких-то инвестиционных целей – т.е. для строительства каких-то объектов. Сроки реализации таких проектов, как правило, вполне умещаются в сроки, определенные договорами краткосрочной аренды – после окончания которой производится переоформление права либо на долгосрочную аренду, либо на собственность. Стоимость на услуги по переоформлению различных прав собственности в другие – в условиях дорогой городской земли – мизерные по сравнению со стоимостью земельных участков, и поэтому фактически не влияют на их цену. Минусом краткосрочной аренды является зависимость от внешнеэкономических и политических условий. Плюсом является прозрачность дальнейшей судьбы участка – как правило, такие права продают, когда имеется полное представление о наличии и/или возможности подключения к коммуникациям, об объектах, которые там будут/могут быть построены – с учетом всех коммуникативных, градостроительных и прочих ограничений.

Права собственности и долгосрочной аренды, напротив, имеют зеркально отображенные плюсы и минусы. Так, скажем, покупатель участка может в последний момент узнать, что на нем недопустимо строить многоэтажный дом – например, из-за близости к охранной зоне промышленного предприятия или из-за отсутствия возможности подключения к внешним сетям канализации. Но при изменении, например, внешних условий финансирования, он может отложить строительство на неопределенный срок. Тем не менее, в теории, наиболее дорогим правом является право собственности, далее следует право долгосрочной аренды, и наименее ценным правом является право краткосрочной аренды.

Интервал значений может приниматься на основании справочника «Справочник оценщика недвижимости - 2025 Земельные участки. Часть 2. Характеристики, отражающие влияние физических характеристик объекта, функционального назначения объекта, передаваемых имущественных прав. Скидки на торг. Ставки капитализации. Полная версия», под редакцией Лейфера Л.А., Нижний Новгород, 2025 г.:

Таблица 17. Матрица соотношений значения средних коэффициентов удельных цен по элементу сравнения «Передаваемые имущественные права», усредненные по городам России.

Земельные участки под жилую застройку (ИЖС)		аналог		
		собственность	долгосрочная аренда	краткосрочная аренда (менее 10 лет)
объект оценки	собственность	**1,00**	1,12	1,25
	долгосрочная аренда	0,89	**1,00**	1,11
	краткосрочная аренда (менее 10 лет)	0,80	0,90	**1,00**

3) Местоположение. Местоположение объекта недвижимости является определяющим фактором, влияющим на его конечную рыночную стоимость. Влияние данного фактора сугубо индивидуально и определяется в каждом конкретном случае на основании тщательного анализа характеристик оцениваемого объекта и сопоставимых объектов сравнения.

Поправка отражает изменение (повышение/снижение) стоимости за 1 кв.м. недвижимого имущества в зависимости от местоположения. При расчете данной поправки принимаются во внимание, как правило, следующие характеристики:

- месторасположение объекта в конкретном районе (округе);
- удаленность от центра в соотношении с оцениваемым объектом;
- удаленность объекта от ближайших транспортных магистралей.

При этом принимается во внимание назначение объекта, удаленность от центра города или значимых мест, ближайшее окружение, проходимость, и др.

Интервал значений может применяться на основании справочника «Справочник оценщика

недвижимости - 2025 Земельные участки. Часть 1. Территориальные характеристики и корректирующие коэффициенты на локальное местоположение. Полная версия», под редакцией Лейфера Л.А., Нижний Новгород, 2025 г.:

Таблица 14. Значения территориальных коэффициентов, усредненные данные по России и границы доверительных интервалов.

Отношение удельных цен земельных участков по районам области по отношению к областному центру	Среднее значение	Доверительный интервал	
Земельные участки под индустриальную застройку			
Областной центр	1,00	1,00	1,00
Населенные пункты в ближайшей окрестности областного центра	0,84	0,82	0,86
Райцентры и поселки городского типа с развитой промышленностью	0,74	0,72	0,77
Райцентры и поселки городского типа сельскохозяйственных районов	0,61	0,58	0,64
Прочие населенные пункты	0,50	0,47	0,54
Земельные участки под коммерческую застройку			
Областной центр	1,00	1,00	1,00
Населенные пункты в ближайшей окрестности областного центра	0,84	0,82	0,86
Райцентры и поселки городского типа с развитой промышленностью	0,75	0,73	0,77
Райцентры и поселки городского типа сельскохозяйственных районов	0,62	0,59	0,64
Прочие населенные пункты	0,52	0,49	0,55
Земельные участки под жилую застройку			
Областной центр	1,00	1,00	1,00
Населенные пункты в ближайшей окрестности областного центра	0,84	0,83	0,86
Райцентры и поселки городского типа с развитой промышленностью	0,75	0,73	0,77
Райцентры и поселки городского типа сельскохозяйственных районов	0,63	0,59	0,66
Прочие населенные пункты	0,52	0,48	0,55

4) Категория земель. Любой земельный участок характеризуется принадлежностью к определенной категории и имеет установленный вид использования (см. "Земельный кодекс Российской Федерации" от 25.10.2001 N 136-ФЗ статья 7). Все земли, помимо целевого назначения имеют определённый, документально закреплённый, вид разрешённого использования, определяющий, какую деятельность на них можно осуществлять. Причём, вид разрешенного использования может быть одинаковым для земель разных категорий, например, личное подсобное хозяйство может быть разрешено и на сельскохозяйственных землях, и на земле населённого пункта.

По словам Лейфера Л.А. (автора и научного руководителя проекта Справочник оценщика недвижимости-2025. Земельные участки. Часть 2. Характеристик, отражающие влияние физических характеристик объекта, функционального назначения объекта, передаваемых имущественных прав. Скидки на торг. Ставки капитализации. Полная версия», под ред. Л.А, Лейфера, Нижний Новгород, 2025 г.): «классификация земель по категориям и принятая классификация по видам разрешенного использования с точки зрения формирования пакета корректирующих коэффициентов при индивидуальной оценке земельных участков не совсем удобна. Поэтому основываясь на опыте оценки земельных участков, мы приняли за основу несколько иную классификацию, в большей степени отвечающую процессу ценообразования на рынке земель» «Поэтому исходя из анализа фактического или предполагаемого

использования, земельный участок следует отнести к соответствующему классу, даже в том случае, когда нет полного соответствия категории и виду разрешенного использования, указанному в таблице».

5) Вид разрешенного использования. Разрешённое использование земельного участка определяется собственником в рамках целевого назначения (категории) земли и градостроительного зонирования. Вид разрешенного использования может подразумевать возведение строений, посадку растительности и полевые работы, всё это требует соответствия качества почв и особенностей рельефа существующим стандартам. Оттого эти критерии не могут не влиять на оценку территории.

Корректировка на вид разрешенного использования для земельных участков может вноситься в соответствии с данными Справочника оценщика недвижимости-2025 Земельные участки. Часть 2. Характеристики, отражающие влияние физических характеристик объекта, функционального назначения объекта, передаваемых имущественных прав. Скидки на торг. Ставки капитализации. Полная версия», под редакцией Лейфера Л.А., Нижний Новгород, 2025 г.:

Таблица 311. Матрица соотношений значения средних коэффициентов удельных цен по элементу сравнения «Функциональное назначение объекта», усредненные по городам России.

Функциональное назначение		аналог				
		Земельные участки под коммерческую застройку	Земельные участки под индустриальную застройку	Земельные участки под жилую застройку	Земельные участки под объекты рекреации	Земельные участки под размещение специализированной сельскохозяйственной недвижимости
объект оценки	Земельные участки под коммерческую застройку	**1,00**	1,62	1,34	1,72	
	Земельные участки под индустриальную застройку	0,62	**1,00**	0,82	1,06	1,69
	Земельные участки под жилую застройку	0,75	1,21	**1,00**	1,29	
	Земельные участки под объекты рекреации	0,58	0,94	0,78	**1,00**	1,60
	Земельные участки под размещение специализированной сельскохозяйственной недвижимости		0,59		0,63	**1,00**

Алексей Новичков

6) Площадь. Общая площадь объекта недвижимости является одним из определяющих факторов формирования стоимости. Согласно общему правилу рынка с ростом масштаба объекта аренды стоимость единицы, в которой измеряется натуральная величина объекта оценки, снижается. То есть, с увеличением площади помещения стоимость 1 кв.м., при прочих равных условиях, снижается.

Интервал значений может составлять, согласно Справочника оценщика недвижимости-2025 Земельные участки. Часть 2. Характеристики, отражающие влияние физических характеристик объекта, функционального назначения объекта, передаваемых имущественных прав. Скидки на торг. Ставки капитализации. Полная версия», под редакцией Лейфера Л.А., Нижний Новгород, 2025 г.:

Рис. 20. Зависимость удельной цены земельных участков от площади, усредненные данные по России. Доверительный интервал.

Алексей Иванович Попов

7) Конфигурация, форма, рельеф земельного участка и панорамный вид с участка. В ходе анализа рынка земельных участков выявлено, что участки, имеющие неправильную или вытянутую форму, или участки с повышенным уклоном местности, или с другими недостатками при остальных аналогичных характеристиках, предлагаются на рынке дешевле остальных.

Интервал значений может приниматься на основании рекомендаций Исследования Ассоциации Некоммерческой Организации «Статриелт» по состоянию на 01.10.2025 г.[5]

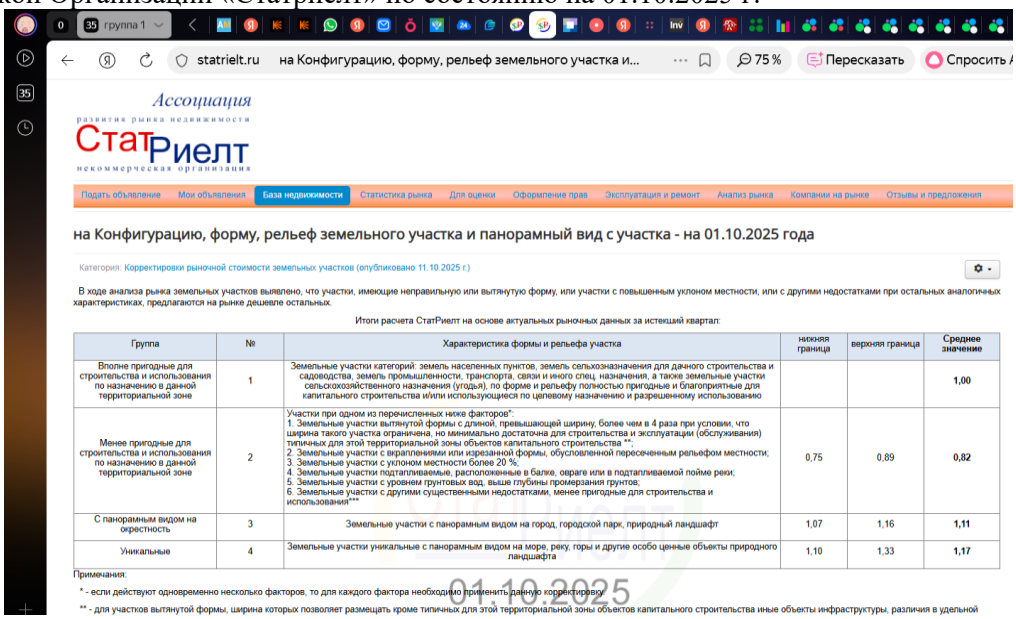

statrielt.ru на Конфигурацию, форму, рельеф земельного участка и...

Ассоциация развития рынка недвижимости СтатРиелт некоммерческая организация

Подать объявление | Мои объявления | База недвижимости | Статистика рынка | Для оценки | Оформление прав | Эксплуатация и ремонт | Анализ рынка | Компании на рынке | Отзывы и предложения

на Конфигурацию, форму, рельеф земельного участка и панорамный вид с участка - на 01.10.2025 года

Категория: Корректировки рыночной стоимости земельных участков (опубликовано 11.10.2025 г.)

В ходе анализа рынка земельных участков выявлено, что участки, имеющие неправильную или вытянутую форму, или участки с повышенным уклоном местности, или с другими недостатками при остальных аналогичных характеристиках, предлагаются на рынке дешевле остальных.

Итоги расчета СтатРиелт на основе актуальных рыночных данных за истекший квартал:

Группа	№	Характеристика формы и рельефа участка	нижняя граница	верхняя граница	Среднее значение
Вполне пригодные для строительства и использования по назначению в данной территориальной зоне	1	Земельные участки категорий: земель населенных пунктов, земель сельхозназначения для дачного строительства и садоводства, земель промышленности, транспорта, связи и иного спец. назначения, а также земельные участки сельскохозяйственного назначения (угодья), по форме и рельефу полностью пригодные и благоприятные для капитального строительства и/или использующиеся по целевому назначению и разрешенному использованию			1,00
Менее пригодные для строительства и использования по назначению в данной территориальной зоне	2	Участки при одном из перечисленных ниже факторов*: 1. Земельные участки вытянутой формы с длиной, превышающей ширину, более чем в 4 раза при условии, что ширина такого участка ограничена, но минимально достаточна для строительства и эксплуатации (обслуживания) типичных для этой территориальной зоны объектов капитального строительства **; 2. Земельные участки с вкраплениями или изрезанной формы, обусловленной пересеченным рельефом местности; 3. Земельные участки с уклоном местности более 20 %; 4. Земельные участки подтапливаемые, расположенные в балке, овраге или в подтапливаемой пойме реки; 5. Земельные участки с уровнем грунтовых вод, выше глубины промерзания грунтов; 6. Земельные участки с другими существенными недостатками, менее пригодные для строительства и использования***	0,75	0,89	0,82
С панорамным видом на окрестность	3	Земельные участки с панорамным видом на город, городской парк, природный ландшафт	1,07	1,16	1,11
Уникальные	4	Земельные участки уникальные с панорамным видом на море, реку, горы и другие особо ценные объекты природного ландшафта	1,10	1,33	1,17

Примечания:

* - если действуют одновременно несколько факторов, то для каждого фактора необходимо применить данную корректировку

** - для участков вытянутой формы, ширина которых позволяет размещать кроме типичных для этой территориальной зоны объектов капитального строительства иные объекты инфраструктуры, различия в удельной

01.10.2025

Внешние факторы, влияющие на стоимость объектов недвижимости

1. Политические факторы: социально-экономическая направленность правительства; политика правительства, создание и использование правовой базы для функционирования рынка недвижимости; государственная политика регулирования развития промышленности, отраслей народного хозяйства, приватизации, налогообложения, социальной защиты и обеспечения населения, безопасности жизнедеятельности и экологии; наличие чрезвычайных факторов в регионах (наводнения, землетрясения, военные действия и др.).

2. Экономические факторы: темпы роста валового национального продукта; кредитно-денежные отношения, ипотека, залоговые отношения; темпы инфляции; доходы населения и покупательная способность; деловая активность и занятость населения; ценовая политика; налогообложение; наличие предприятий стройиндустрии и строительных организаций.

3. Социально-культурные факторы: структуризация населения по социальному составу, потребительским качествам, уровню доходов, обеспеченности жильем, социальными, культурными,

5 https://statrielt.ru/statistika-rynka/statistika-na-01-10-2025-g/korrektirovki-stoimosti-zemelnykh-uchastkov/3880-na-konfiguratsiyu-formu-relef-zemelnogo-uchastka-i-panoramnyj-vid-s-uchastka-na-01-10-2025-goda

общественными и бытовыми услугами; культурные, национальные традиции; уровень образования.

4. Демографические факторы: численность и прирост населения; уровни рождаемости и смертности; плотность населения; миграционная политика; продолжительность жизни; половозрастной состав; наличие трудовых ресурсов, их качество; национальный состав; семейный состав; территориальное размещение населения.

5. Природно-географические факторы: климат; рельеф, ландшафт; природные условия; экологическая обстановка; наличие топливно-энергетических ресурсов; возможность стихийных бедствий.

6. Научно-технические факторы: уровень развития проектирования и наличие проектных организаций; уровень архитектурно-планировочных решений, применяемых в регионе; наличие предприятий проминдустрии, строительных организаций, материально-технических и топливно-энергетических ресурсов, транспортной инфраструктуры; состояние систем водоснабжения, теплоснабжения, газоснабжения.

Определению стоимости в условиях высокой неопределенности внешних факторов. Под высокой неопределенностью внешних факторов понимается ситуация, когда по объективным, независящим от Оценщика причинам, величина стоимости не может быть определена «с разумной степенью достоверности» (ст. 393 ГК РФ). При этом причины являются внешними по отношению к объекту оценки и его рынку (политические, военные, макроэкономические, эпидемиологические / пандемические и пр.). Оценщик в рамках современных достижений науки и техники (методологии), правил делового оборота не может достоверно учесть характер и интенсивность влияния указанных причин на величину стоимости.

9.5 Анализ ценообразующих факторов, влияющих на стоимость объекта оценки

1. Объем продаж, емкость рынка. Данные об объеме продаж, емкости рынка, при проведении настоящей оценки не исследовались по причине того, что указанные факторы влияют цены опосредованно (практически отсутствует прямая связь, устанавливаемая экспертным или расчетным путем).

2.Спрос и предложение. Исходя из указанной динамики, можно дать следующие качественные оценки соотношению спроса и предложения: на рынке недвижимости объем предложений превышает спрос.

3.Мотивация покупателей и продавцов. Основной мотивацией участников сделки купли-продажи недвижимости является максимизация собственной выгоды, проявляющаяся в некотором снижении платежа (в результате торга) от первоначально ожидаемого продавцом.

4. По данным мониторинга рынка Оценщиком было установлено,что диапазон цен на земельные участки с разрешенным использованием – для индивидуального жилищного строительства в Республике Татарстан, по состоянию на дату оценки, колеблется от 707 руб./кв.м. до 2250 руб./кв.м. По нашему мнению, значительная разница границ диапазона вызвана разницей в площади, местоположении относительно автомагистралей, наличием/отсутствием асфальтированных подъездных путей и др.

5. Ликвидность рынка. В целом ликвидность рынка недвижимости в регионе может быть оценена как средняя. Ликвидность определяется в зависимости от прогнозируемого срока реализации имущества на свободном рынке по рыночной стоимости. По срокам реализации ликвидность имеет следующие градации:

высокая – 1-2 мес.,
средняя – 3-6 мес.,
низкая - 7-18 мес.

При определении ликвидности объекта оценки Оценщиком были проанализированы факторы:

1. Местоположение: Республика Татарстан, Лаишевский район.
2. Тип: незастроенные земельные участки под жилищное строительство (ижс).
3. Количество предложений на рынке: достаточное количество предложений.

Анализ объявлений сети интернет с предложениями объектов недвижимости выявил влияние местоположения на некоторые корректировки рыночной стоимости: скидка на торг, сроки ликвидности.

statrielt.ru Сроки ликвидности, продажи, экспозиции, типичные дл...

Ассоциация развития рынка недвижимости СтатРиелт некоммерческая организация

Подать объявление | Мои объявления | База недвижимости | Статистика рынка | Для оценки | Оформление прав | Эксплуатация и ремонт | Анализ рынка | Компании на рынке | Отзывы и предложения

Сроки ликвидности, продажи, экспозиции, типичные для рынка земельных участков и массивов, - на 01.10.2025 года

Категория: Корректировки рыночной стоимости земельных участков (опубликовано 11.10.2025 г.)

- типичные для рынка сроки[1] продажи земельных участков и массивов (в месяцах).

Итоги расчетов СтатРиелт на основе актуальных рыночных данных за истекший квартал:

№	Объекты недвижимости	Нижняя граница	Верхняя граница	Среднее значение по РФ [2]	По регионам [3]		
					А группа	Б группа	В группа
1	Земельные участки **населённых пунктов** (для размещения и строительства жилых, коммерческих и общественных зданий, строений и сооружений)	3	9	**5**	4	5	7
2	Земельные участки населённых пунктов для **сельскохозяйственного использования**, а также участки земель сельскохозяйственного назначения **для дачного строительства, для садоводства**	4	13	**7**	6	7	10
3	Земельные участки категории **промышленности,** транспорта, связи и иного специального назначения, а также участки земель населенных пунктов, предназначенные для размещения производственных объектов и объектов инженерной и коммунальной инфраструктуры	7	24	**14**	11	14	21
4	Земельные участки **сельскохозяйственного назначения** (в зависимости от разрешенного использования, общей площади, местоположения и возможности подключения коммуникаций), исключая земли для дачного строительства и для садоводства	10	26	**16**	13	16	24

Результат анализа рынка предложений показал, что рынок объекта оценки характеризуется высоким уровнем торговой активности.

Таким образом, с учетом сказанного, можно сделать вывод о ликвидности объекта оценки:

1. Типичный срок экспозиции составляет 3-9 месяцев, при среднем значении 5 месяцев.
2. Степень ликвидности объектов оценки - средняя.

10. АНАЛИЗ НАИБОЛЕЕ ЭФФЕКТИВНОГО ИСПОЛЬЗОВАНИЯ

Наиболее эффективное использование представляет собой такое использование недвижимости, которое максимизирует ее продуктивность (соответствует ее наибольшей стоимости) и которое физически возможно, юридически разрешено (на дату определения стоимости объекта оценки) и финансово оправдано.

Наиболее эффективное использование объекта недвижимости может соответствовать его фактическому использованию или предполагать иное использование, например, ремонт (или реконструкцию) имеющихся на земельном участке объектов капитального строительства.

Анализ наиболее эффективного использования позволяет выявить наиболее прибыльное использование объекта недвижимости, на который ориентируются участники рынка (покупатели и продавцы) при формировании цены сделки.

Анализ наиболее эффективного использования выполняется путем проверки соответствия рассматриваемых вариантов использования следующим критериям:

- *Физическая возможность*: рассмотрение физически реальных (исходя из топографических и географических особенностей земельного участка, инженерно-геологических и гидрогеологических условий, доступности транспортных и коммунальных удобств) в данной местности способов использования.
- *Юридическая разрешенность*: рассмотрение тех способов использования, которые разрешены распоряжениями о зонообразовании, нормами градостроительства, экологическим законодательством и т.д.
- *Финансовая оправданность*: рассмотрение того, какое физически осуществимое и разрешимое законом использование будет давать приемлемый доход владельцу объекта.

Анализ наиболее эффективного использования рассматривается в два этапа: во-первых, земельного участка как свободного, во-вторых, участка земли с существующими улучшениями.

Если участок свободен от строений, то определяется, какой объект наиболее эффективно построить с учетом правовых, градостроительных, экологических и иных ограничений, а также с учетом перспектив развития района.

Если на земельном участке уже имеется застройка, то вариантами наиболее эффективного использования могут быть ремонт, модернизация или реконструкция. Сложившееся использование будет продолжаться до тех пор, пока стоимость земли при ее оптимальном применении не превысит общую стоимость земли и построек при текущем использовании за вычетом затрат по сносу имеющихся сооружений. В последнем случае вариантом НЭИ станет снос имеющихся строений.

Таким образом, объекты недвижимости в случае снижения эффективности их использования могут изменять свое назначение. Это происходит как в результате износа зданий и других улучшений, так и под воздействием тенденций на рынке недвижимости.

На практике принцип НЭИ является исходной предпосылкой, на которой основывается выбор конкретного вида оцениваемой стоимости недвижимости и строится заключение об ее величине. Например, при определении наиболее вероятной цены продажи (рыночной стоимости) объекта недвижимости принцип НЭИ трактуется как наиболее вероятное использование существующего объекта недвижимости, тогда как при определении инвестиционной стоимости акцент в интерпретации делается на наиболее эффективное использование объекта недвижимости с возможными улучшениями.

Отбор юридически разрешенных вариантов использования объекта оценки определяется на основе требований градостроительного кодекса РФ, положений о правилах застройки и землепользования поселений и зонах правового зонирования территории, утвержденных органами местного самоуправления, правоустанавливающих и правоподтверждающих документов по объекту оценки.

При отсутствии положений о правилах застройки и землепользования поселений и зонах правового зонирования территории, утвержденных органами местного самоуправления, юридически разрешенный вариант использования земельного участка определяется на основе кадастровой выписки или кадастрового паспорта, полученных в Федеральной службе государственной регистрации, кадастра и картографии.

Вывод: Исходя из вышеуказанных критериев анализа наилучшего использования, и принимая во внимание расположение объекта оценки, его правовой режим, физические характеристики, текущее состояние, окружение, Оценщик пришел к выводу, что наилучшим и наиболее эффективным вариантом использования объекта оценки будет являться вариант использования в соответствии с разрешенным использованием – для жилищного строительства, в частности ИЖС.

Такое использование объекта оценки является физически возможным, юридически допустимым, физически осуществимым и максимально продуктивным.

11. ОПИСАНИЕ ПРОЦЕССА ОЦЕНКИ ОБЪЕКТА ОЦЕНКИ В ЧАСТИ ПРИМЕНЕНИЯ ПОДХОДОВ С ПРИВЕДЕНИЕМ РАСЧЕТОВ ИЛИ ОБОСНОВАНИЕ ОТКАЗА ОТ ПРИМЕНЕНИЯ ПОДХОДОВ К ОЦЕНКЕ ОБЪЕКТА ОЦЕНКИ

11.1. Последовательность определения стоимости объекта оценки

В соответствии с п. 1 ФСО III процесс оценки включает следующие действия:

1. Согласование задания на оценку с Заказчиком.
2. Сбор и анализ информации, необходимой для проведения оценки.
3. Применение подходов к оценке, включая выбор методов оценки и осуществление необходимых расчетов.
4. Согласование промежуточных результатов, полученных в рамках применения различных подходов к оценке и определение итоговой стоимости объекта оценки.
5. Составление отчета об оценке объекта оценки.

11.2. Обоснование выбора используемых подходов к оценке и методов в рамках каждого из применяемых подходов

В соответствии с п. 11 ФСО I - Подход к оценке представляет собой совокупность методов оценки, основанных на общей методологии.

В соответствии с п. 12 ФСО I Метод оценки представляет собой последовательность процедур, позволяющую на основе существенной для данного метода информации определить стоимость объекта оценки.

В соответствии с п. 1-3, 4, 11, 24 ФСО V:

При проведении оценки используются сравнительный, доходный и затратный подходы. При применении каждого из подходов к оценке используются различные методы оценки. Оценщик может применять методы оценки, не указанные в федеральных стандартах оценки, с целью получения наиболее достоверных результатов оценки.

В процессе оценки оценщик рассматривает возможность применения всех подходов к оценке, в том числе для подтверждения выводов, полученных при применении других подходов. При выборе подходов и методов оценки оценщику необходимо учитывать специфику объекта оценки, цели оценки, вид стоимости, достаточность и достоверность исходной информации, допущения и ограничения оценки. Ни один из подходов и методов оценки не является универсальным, применимым во всех случаях оценки. В то же время оценщик может использовать один подход и метод оценки, если применение данного подхода и метода оценки приводит к наиболее достоверному результату оценки с учетом доступной информации, допущений и ограничений проводимой оценки.

При применении нескольких подходов и методов оценщик использует процедуру согласования их результатов. В случае существенных расхождений результатов подходов и методов оценки оценщик анализирует возможные причины расхождений, устанавливает подходы и методы, позволяющие получить наиболее достоверные результаты.

Сравнительный подход представляет собой совокупность методов оценки, основанных на сравнении объекта оценки с идентичными или аналогичными объектами (аналогами). Сравнительный подход основан на принципах ценового равновесия и замещения.

Доходный подход - представляет собой совокупность методов оценки, основанных на определении текущей стоимости ожидаемых будущих денежных потоков от использования объекта оценки. Доходный подход основан на принципе ожидания выгод.

Затратный подход - представляет собой совокупность методов оценки, основанных на определении затрат, необходимых для воспроизводства или замещения объекта оценки с учетом совокупного обесценения (износа) объекта оценки и (или) его компонентов. Затратный подход основан на принципе замещения.

В случае проведения оценки земельных участков в рамках трёх подходов к оценке, в соответствии с Методическими рекомендациями об определении рыночной стоимости земельных участков (распоряжение от 6 марта 2002 г. № 568-р) обычно используют следующие подходы:

11.2.1. Доходный подход

Доходный подход, отражающий позиции наиболее вероятного покупателя (инвестора). В рамках доходного подхода для оценки используются: метод капитализации земельной ренты, метод остатка для земли, метод предполагаемого использования.

1. Метод капитализации земельной ренты. Метод применяется для оценки застроенных и незастроенных земельных участков. Условие применения метода – возможность получения земельной ренты от оцениваемого участка. Метод предполагает расчет земельной ренты, создаваемой земельным участком, определение величины соответствующего коэффициента капитализации и расчет рыночной стоимости земельного участка путем капитализации земельной ренты, то есть определения на дату проведения оценки стоимости всех будущих, равных между собой или изменяющихся с одинаковым темпом, величин земельной

ренты за равные периоды времени. В рамках данного метода величина земельной ренты может рассчитываться как доход от сдачи в аренду земельного участка на условиях, сложившихся на рынке земли.

2. Метод остатка. Метод применяется для оценки застроенных и незастроенных земельных участков. Условие применения метода – возможность застройки оцениваемого участка улучшениями, приносящими доход. Метод предполагает расчет чистого операционного дохода от единого объекта недвижимости за определенный период времени на основе рыночных арендных ставок, расчет рыночной стоимости единого объекта недвижимости путем капитализации чистого операционного дохода за определенный период времени и расчет рыночной стоимости земельного участка путем вычитания из рыночной стоимости единого объекта недвижимости стоимости воспроизводства или замещения улучшений.

3. Метод предполагаемого использования. Метод применяется для оценки застроенных и незастроенных земельных участков. Условие применения метода – возможность использования земельного участка способом, приносящим доход. Метод предполагает определение суммы и временной структуры: расходов, необходимых для использования земельного участка в соответствии с вариантом его наиболее эффективного использования, доходов от наиболее эффективного использования земельного участка и операционных расходов, необходимых для получения доходов; определение ставки дисконтирования, соответствующей уровню риска инвестирования капитала в оцениваемый земельный участок и расчет стоимости земельного участка путем дисконтирования всех доходов и расходов, связанных с использованием земельного участка.

Доходный подход базируется на прогнозировании будущих чистых доходов, которые может получить потребитель (инвестор) от функционирования оцениваемого объекта. Рыночная стоимость рассчитывается как текущая стоимость будущих чистых доходов.

При применении данного подхода анализируется способность недвижимости приносить определенный доход, который обычно выражается в форме дохода от эксплуатации и дохода от продажи. Таким образом, настоящий метод оценки подразумевает, что цена объекта на дату оценки, есть текущая стоимость чистых доходов, которые могут быть получены владельцем в будущем, после сдачи объекта в аренду или его продажи.

Для оценки стоимости доходной недвижимости применяют технику прямой капитализации и (или) дисконтирования. Прямая капитализация доходов обычно применяется для объектов, готовых к эксплуатации. Техника дисконтирования используется, если прогнозируемые денежные потоки неравномерны.

Однако, при расчете величины арендной платы за пользование земельным участком, для которых отсутствует рыночная информация по сдаче в аренду аналогов, *доходный подход* является наиболее оптимальным. В случае, когда определена рыночная стоимость сдаваемого в аренду объекта, величину арендной платы возможно определить методом капитализации дохода (в технике рекапитализации) доходного подхода.

11.2.2. Затратный подход

Затратный подход практически не применяется для самостоятельной оценки земельного участка. Используются только элементы затратного подхода в части расчета стоимости воспроизводства или замещения улучшений земельного участка в методе остатка и методе выделения.

Определение рыночной стоимости земельного участка основывается на следующих принципах.

Принцип полезности — рыночную стоимость имеют земельные участки, которые способны удовлетворять потребности пользователя (потенциального пользователя) в течение определенного времени.

Принцип спроса и предложения — рыночная стоимость земельных участков складывается в результате взаимодействия спроса и предложения на рынке и характера конкуренции продавцов и покупателей.

Спрос обычно принято характеризовать количеством объектов, которые покупатели готовы или могут купить в течение определенного промежутка времени по сложившейся на данное время рыночной стоимости. Предложение характеризуется количеством объектов, предложенных к продаже на рынке в настоящий момент по конкретной цене. Соотношение спроса и предложения определяет уровень цен на равновесном земельном рынке.

В неравновесных условиях переходной экономики, характерных для России, этот принцип часто не оказывает существенного влияния, поскольку спрос и предложение в значительной степени регулируются административно, часто за счет существенного занижения цены предложения земельных участков.

Принцип замещения — рыночная стоимость земельных участков не может превышать наиболее вероятных затрат на приобретение объекта эквивалентной полезности.

Данный принцип предполагает наличие вариантов выбора для покупателя, т.е., стоимость объекта недвижимости (земельного участка) зависит оттого, имеются ли на рынке аналогичные объекты или объекты, заменяющие данный. Принцип показывает, что стоимость данного объекта не должна превышать затрат на приобретение на рынке аналогичного объекта (земельного участка). Следовательно, стоимость конкретного

земельного участка определяется наименьшей ценой, по которой можно приобрести аналогичный земельный участок, обладающий такими же основными показателями, включая потенциальную полезность и доходность.

Принцип ожидания — величина рыночной стоимости земельного участка зависит от ожидаемой величины, срока и вероятности получения ренты от него.

Величина рыночной стоимости земельного участка зависит от дохода, остающегося после оплаты факторов производства, привлеченных к земельному участку для предпринимательской деятельности.

Данный принцип показывает, что стоимость объекта недвижимости — текущая стоимость всех будущих доходов, полученных от его использования (включая продажу и стоимость объектов недвижимости, прежде всего земельных участков), — постоянно растет в силу увеличения спроса и ограничения предложения. Однако этот принцип не означает, что владелец недвижимости (земельного участка) в буквальном смысле должен ждать повышения цены недвижимости или доходности от сдачи ее в аренду. Он лишь отражает то, что использование объекта недвижимости, земли, принципиально носит длительный характер. Поэтому при оценке объекта недвижимости следует помнить, что его стоимость далеко не всегда равна той средней цене, которая сложилась на рынке для аналогичных объектов к моменту оценки. Текущая стоимость всей суммы доходов может оказаться и существенно более высокой.

Принцип соответствия — оцениваемый объект (участок земли) имеет наивысшую стоимость при условии его некоторого сходства с окружающими объектами по использованию, по размеру и стилю, при минимальных затратах на его освоение. Иначе говоря, если все экономические факторы, обусловливающие максимальную полезность и доходность данного участка, сбалансированы наилучшим образом. Таким образом, для данного земельного участка и объекта недвижимости, расположенного или создаваемого на нем, должны быть достигнуты условия соответствия затрат на его приобретение и освоение и стоимости или доходности созданного на нем объекта недвижимости. Один из критериев проверки соответствия оценки земельного участка данному принципу — доля стоимости собственно земельного участка в общей стоимости объекта недвижимости, расположенного на нем.

Реализация данного принципа, позволяет выделить из общей стоимости объекта недвижимости стоимость собственно земельного участка.

Принцип наиболее эффективного использования — рыночная стоимость земельных участков определяется исходя из его наиболее эффективного использования.

Данный принцип позволяет оценить максимальную возможную величину земельной ренты от данного земельного участка независимо от того, застроен участок или нет и какое здание или сооружение на нем находится в момент оценки.

Величина рыночной стоимости земельного участка изменяется во времени и определяется на конкретную дату (дата проведения оценки).

Выбор того или иного подхода для оценки осуществляется, исходя из специфики оцениваемого объекта, особенностей конкретного рынка и состава сведений, содержащихся в представленной информации.

11.2.3. Сравнительный подход

Применяя сравнительный подход к оценке, оценщик должен:

- выбрать единицы сравнения и провести сравнительный анализ Объекта оценки и каждого объекта-аналога по всем элементам сравнения. По каждому объекту-аналогу может быть выбрано несколько единиц сравнения. Выбор единиц сравнения должен быть обоснован оценщиком. Оценщик должен обосновать отказ от использования других единиц сравнения, принятых при проведении оценки и связанных с факторами спроса и предложения;
- скорректировать значения единицы сравнения для объектов-аналогов по каждому элементу сравнения в зависимости от соотношения характеристик объекта оценки и объекта-аналога по данному элементу сравнения. При внесении корректировок оценщик должен ввести и обосновать шкалу корректировок и привести объяснение того, при каких условиях значения введенных корректировок будут иными. Шкала и процедура корректирования единицы сравнения не должны меняться от одного объекта-аналога к другому;
- согласовать результаты корректирования значений единиц сравнения по выбранным объектам-аналогам. Оценщик должен обосновать схему согласования скорректированных значений единиц сравнения и скорректированных цен объектов-аналогов.

11.3. Обоснование выбора подходов и методов

На основании анализа имеющихся данных сделаны следующие выводы:

Затратный подход. Затратный подход не применяется для самостоятельной оценки земельных участков, так как земельные участки являются невозобновляемым активом и не подверженным износу, земля

нерукотворна и не может быть воспроизведена физически. Учитывая вышеизложенное, Оценщик отказывается от применения затратного подхода в отношении объекта оценки.

Сравнительный подход. В рамках сравнительного подхода применяются различные методы, основанные как на прямом сопоставлении оцениваемого объекта и объектов-аналогов, так и методы, основанные на анализе статистических данных и информации о рынке объекта.

Исходя из анализа структуры объекта оценки, качества и количества исходной информации по объектам оценки, методологических положений оценки имущества, целей и задач оценки, Оценщик считает обоснованным для определения стоимости объекта оценки применение сравнительного подхода.

Применение сравнительного подхода обусловлено тем, что оценщик располагает достоверной и доступной информацией о ценах и характеристиках объектов, выставленных на продажу аналогичных оцениваемым объектам, имеющим сопоставимое местоположение. Наличие такой информации позволило оценщику применить сравнительный подход для оценки объектов недвижимости (метод сравнения продаж).

Доходный подход. Согласно п.23 ФСО №7 доходный подход применяется для оценки недвижимости, генерирующей или способной генерировать потоки доходов.

Теоретически возможно применение доходного подхода путем расчета сравнительным подходом справедливой величины арендной платы за земельные участки, величины операционных расходов, ставки капитализации и определения справедливой стоимости земельных участков путем капитализации полученных чистых операционных доходов. Главная сложность при этом состоит в расчете ставки капитализации. Наиболее широко используемый метод кумулятивного построения грешит субъективизмом, а для применения наиболее достоверного метода рыночной экстракции недостаточно данных по парам «продажа-аренда» сопоставимых объектов. Учитывая вышесказанное, оценщик счел целесообразным отказаться от использования доходного подхода.

Таблица 11.1. Выбор метода оценки объекта оценки

Наименование метода	**Указание на применение или отказ от применения**	**Обоснование применения или отказа от применения**
Метод сравнения продаж	Применяется	Данный метод применяется при наличии «рыночных индикаторов», свидетельствующих о существовании «активного рынка» земельных участков в соответствующем регионе. Активный рынок – это рынок, где соблюдаются все нижеперечисленные условия: объекты сделок на рынке являются однородными; обычно в любое время могут быть найдены желающие совершить сделку продавцы и покупатели; информация о ценах является общедоступной. Поскольку рынок продажи земельных участков в республике достаточно развит, в рамках настоящего Отчета, был применен метод сравнения продаж.
Метод выделения	Не применяется	Метод выделения применяется для застроенных участков. Данный метод не применяется из–за отсутствия информации о ценах сделок с едиными объектами недвижимости, аналогичными объектам недвижимости, включающим в себя оцениваемый земельный участок.
Метод распределения	Не применяется	Метод распределения применяется для застроенных участков. Применение данного метода Исполнитель считает некорректным, в связи с отсутствием информации о ценах сделок с едиными объектами недвижимости, аналогичным объектам недвижимости, включающим в себя оцениваемый земельный участок.
Метод капитализации дохода	Не применяется	Условие применения метода – возможность получения земельной ренты от оцениваемого земельного участка. Отсутствие достаточного объема справедливой информации о предложениях схожих земельных участков в аренду не позволяет использовать этот метод.
Метод остатка	Не применяется	Метод применяется для оценки застроенных и незастроенных земельных участков. Условие применения метода – наличие улучшений, приносящих доход либо возможность застройки оцениваемого земельного участка улучшениями, приносящими доход. Не применяется из-за большого количества допущений в расчетах.
Метод предполагаемого использования	Не применяется	Метод применяется для оценки застроенных и незастроенных земельных участков. Условие применения метода – возможность использования земельного участка способом, приносящим доход. Применяется, как правило, если текущее использование земельного участка не совпадает с наиболее эффективным.

Таким образом, учитывая выше сказанное, при оценке справедливой стоимости земельных участков применялся метод сравнения продаж.

12. ОПРЕДЕЛЕНИЕ СТОИМОСТИ ОБЪЕКТОВ ОЦЕНКИ

Определение стоимости земельных участов методом сравнительного анализа продаж

Сравнительный подход – совокупность методов, основанных на сравнении Объекта оценки с объектами-аналогами Объекта оценки, в отношении которых имеется информация о ценах. При этом руководствуются принципом замещения, согласно которому рациональный инвестор не заплатит за данный объект больше, чем стоимость доступного к покупке аналогичного объекта, обладающего такой же полезностью, что и данный объект. Отсюда следует, что методы сравнительного подхода позволяют определить стоимость замещения. В зависимости от полноты собранной информации выбирают тот или иной практический метод оценки. Сравнительный подход к оценке недвижимого имущества реализуется в следующих методах:

- прямого сравнения с аналогичным объектом;
- направленных качественных корректировок;
- расчета по корреляционно-регрессионным моделям полезностного типа.

Обеспеченность информацией об объектах сравнения влияет на выбор метода расчета стоимости. Если удается найти близкий или практически идентичный аналог, то применяют метод прямого сравнения; если находят конструктивно подобные аналоги, то используют методы расчета по удельным показателям или корреляционно-регрессионным моделям. Оценщик вправе самостоятельно определять конкретные методы оценки при применении каждого из подходов, Оценщик, исходя из объема информации о технических характеристиках здания, предоставленной Заказчиком, для расчета справедливой стоимости в рамках сравнительного подхода определил метод прямого сравнительного анализа продаж.

Метод прямого сравнительного анализа продаж в рамках сравнительного подхода

Метод применяется для оценки земельных участков, как застроенных, так и незастроенных. Условие применения метода – наличие информации о ценах сделок с земельными участками, являющимися аналогами оцениваемого.

При отсутствии информации о ценах сделок с земельными участками допускается использование цен предложения (спроса).

Данный подход к оценке стоимости предполагает, что рынок установит цену для оцениваемого объекта тем же самым образом, что и для сопоставимых, конкурентных объектов. Для того, чтобы применить прямой подход сопоставимых продаж, оценщик использует ряд принципов оценки, включая принцип замещения, который гласит, что стоимость недвижимости, которую имеют объекты – заменители на рынке, обычно устанавливается исходя из затрат на приобретение «равно желаемого объекта – заменителя».

Метод предполагает следующую последовательность действий:

- подробное исследование рынка с целью получения достоверной информации обо всех факторах, имеющих отношение к объектам сравниваемой полезности.
- определение элементов, по которым осуществляется сравнение объекта оценки с объектами – аналогами (элементов сравнения);
- определение по каждому из элементов сравнения характера и степени отличий каждого аналога от оцениваемого земельного участка;
- определение по каждому из элементов сравнения корректировок цен аналогов, соответствующих характеру и степени отличий каждого аналога от оцениваемого земельного участка;
- корректировка по каждому из элементов сравнения цен каждого аналога, сглаживающая их отличия от оцениваемого земельного участка;
- расчет справедливой стоимости земельного участка путем обоснованного обобщения скорректированных цен аналогов.

К элементам сравнения относятся факторы стоимости объекта оценки (факторы, изменение которых влияет на справедливую стоимость объекта оценки) и сложившиеся на рынке характеристики сделок с земельными участками.

Наиболее важными факторами стоимости, как правило, являются:

- передаваемые права;
- условия сделки;
- условия финансирования;
- местоположение и окружение;
- целевое назначение, разрешенное использование, права иных лиц на земельный участок;
- физические характеристики (рельеф, площадь, конфигурация и др.);
- транспортная доступность;

- инфраструктура (наличие или близость инженерных сетей и условия подключения к ним, объекты социальной инфраструктуры и т.п.).

Характер и степень отличий аналога от оцениваемого земельного участка устанавливаются в разрезе элементов сравнения путем прямого сопоставления каждого аналога с объектом оценки. При этом предполагается, что сделка с объектом оценки будет совершена исходя из сложившихся на рынке характеристик сделок с земельными участками.

Корректировки цен аналогов по элементам сравнения могут быть определены как для цены единицы измерения аналога (например, гектар, квадратный метр), так и для цены аналога в целом. Корректировки цен могут рассчитываться в денежном или процентном выражении.

В результате определения и внесения корректировок цены аналогов (единицы измерения аналогов), как правило, должны быть близки друг к другу.

Применение метода прямого сравнительного анализа продаж:

1. *Выбор района с развитым рынком*

В целях оценки Исполнителем анализировалась доступная Оценщику совокупность аналогов. Анализ соответствующего сегмента рынка недвижимости проведен в Разделе «Анализ рынка объекта оценки и обоснование значений или диапазонов значений ценообразующих факторов». В дальнейших расчетах использовалась информация по определенному в разделе «Анализ рынка…» сегменту рынка объекта оценки, где имелись предложения по продаже земельных участков, сопоставимых с оцениваемыми.

2. *Выбор объектов-аналогов.*

В рамках применения подходов и методов оценки процедура и критерии выбора объектов-аналогов должны быть описаны так, чтобы пользователи Отчета могли сделать вывод об объеме использования оценщиком доступной рыночной информации, а также об обоснованности его выбора. Не допускается использование без дополнительного обоснования только части доступной на рынке информации об объектах-аналогах, в том числе предложений с наиболее высокими или с наиболее низкими ценами.

Оценщиком при анализе рынка («Анализ рынка…») исследованы цены предложений на продажу аналогичных объектов. В качестве объектов-аналогов принимались сопоставимые с объектом оценки объекты-аналоги. Различия в экономических, материальных, технических характеристиках объектов-аналогов и объекта оценки не являются основанием для отказа от использования данных объектов недвижимости в качестве объектов-аналогов, если у оценщика есть возможность внести на эти различия соответствующие корректировки. На основе предварительного анализа была подготовлена выборка наиболее близких аналогов, в стоимость которых вносились последовательные поправки для достижения их сопоставимости с объектом оценки.

Согласно п. 22 ФСО №7:

б) в качестве объектов-аналогов используются объекты недвижимости, которые относятся к одному с оцениваемым объектом сегменту рынка и сопоставимы с ним по ценообразующим факторам. При этом для всех объектов недвижимости, включая оцениваемый, ценообразование по каждому из указанных факторов должно быть единообразным;

в) при проведении оценки должны быть описаны объем доступных оценщику рыночных данных об объектах-аналогах и правила их отбора для проведения расчетов. Использование в расчетах лишь части доступных оценщику объектов-аналогов должно быть обосновано в отчете об оценке».

В некоторых случаях часть необходимой для оценки информации об объектах-аналогах может быть не указана в объявлениях о продаже или указана неточно. В таких ситуациях для выполнения требований п. 5 ФСО №3 в части проведения анализа достаточности и достоверности исходной информации Оценщик уточнял недостающую информацию о характеристиках аналогов. Характеристики аналогов, применяемые в расчетах, соответствуют результатам этого анализа.

Ниже приведено описание объектов, отвечающих заданным критериям отбора объектов-аналогов. Использование в расчетах части доступных Оценщику объектов-аналогов обосновано тем, что для расчетов были выбраны только максимально сопоставимые с объектом оценки объекты-аналоги в количестве достаточным для оценки стоимости. С ростом числа аналогов, имеющих различия с объектом оценки, растет и погрешность результата оценки. В соответствии с СПОД 04-111-2020 «Методические рекомендации по оценке объектов недвижимости для установления кадастровой стоимости в размере рыночной стоимости»: «Количество используемых для расчета стоимости объектов-аналогов должно быть не менее трех. Использование меньшего количества объектов-аналогов, чем количество элементов сравнения, по которым осуществляются корректировки цен объектов-аналогов, без учета поправки (скидки) на торг должно иметь соответствующее обоснование». Таким образом, Оценщиком было отобрано не менее 3-х объектов-аналогов, что не противоречит п 6.6. СПОД 04-111-2020.

Из имеющегося в распоряжении оценщика объема рыночных данных были отобраны объекты в наибольшей степени сопоставимые с объектом оценки. В таблице ниже проведён анализ объектов на соответствие критериям отбора объектов-аналогов.

Принципы отбора объектов аналогов:

- сопоставимый вид использования объекта оценки и объекта аналога;
- местоположение объектов-аналогов (расположение в близлежащих районах (селах и деревнях) Республики Татарстан).
- количественные и качественные характеристики объектов-аналогов, сопоставимые с характеристиками объекта оценки;
- достаточность информации, указанной в объявлении, а также возможность уточнения этой информации по данным официальных открытых источников;
- возможность внесения корректировок на отличия, указанные в описании объектов-аналогов.

Таким образом, для определения стоимости объекта оценки были заданы следующие критерии отбора объектов аналогов:

- вид разрешенного использования;
- передаваемые права;
- наиболее сопоставимое местоположение;
- площадь объекта;
- наличие коммуникаций.

Таблица 12.1 Сведения об объектах-аналогах для расчета стоимости земельного участка

№ п/п	Местоположение	Площадь, м2	Цена предложения, руб.	Цена предложения, руб./м2	Текст объявления	Источник информации
1	Республика Татарстан, Лаишевский р-н, муниципальное образование Лаишево, близ Лаишево	100 000	125 000 000	1 250	Предлагаем вашему вниманию земельный участок в экологически чистом районе, на берегу реки Кама, вблизи с активно застраивающейся Казань Марина.В Лаишевском районе. Отличные подъездные пути, Тихое, спокойное место. Рай для отдыха.Асфальт до участка, все коммуникации рядом.Ухоженная территория.В связи ростом туристического трафика, потребность в отдыхе местного населения, идеальными направлениями для строительства в данной локации:- эко городок-Закрытый котеджный поселок-загородный клуб-тематическая база отдыха-санаторий-база яхтсменов и любителей активного отдыха.По всем вопросам обращайтесь к менеджеру Эльза- брокер DiGroup недвижимость и финансы. От собственника, без комиссии.	https://www.avito.ru/laishevo/zemelnye_uchastki/uchastok_10_ga_izhs_7672237972?context=H4sIAAAAAAAA_wEfAOD_YToxOntzOjEzOiJsb2NhbFByaW9yaXR5IjtiOjA7fQseF2QfAAAA
2	Республика Татарстан (Татарстан), Лаишевский р-н, Пелевское сельское поселение	50 000	50 000 000	1 000	Участок 5 га (ИЖС)Покупка участка сегодня — это инвестиция, которая уже завтра будет стоить дороже. Цена на земельные участки стабильно растёт.✓ Продажа без посредников (ены ниже) ✓ Рассрочка✓ Юридическое сопровождение ☎ ПОЗВОНИТЕ или НАПИШИТЕ нам, предложим Вам лучшие условия! Сегодняшние условия уже завтра могут быть недоступны. Успейте зафиксировать цену сейчас! Развитие территорий является важной задачей государства на ближайшие 5 лет. К числу наиболее значимых мер поддержки относятся: выделение грантов на развитие агробизнеса, льготное кредитование на покупку или строительство дома, котельной, септика и приобретение техники.	https://www.avito.ru/laishevo/zemelnye_uchastki/uchastok_5_ga_izhs_7710543341?context=H4sIAAAAAAAA_wEfAOD_YToxOntzOjEzOiJsb2NhbFByaW9yaXR5IjtiOjA7fQseF2QfAAAA
3	Республика Татарстан, Лаишевский р-н, муниципальное образование Лаишево, Лаишево, пл. Державина	200 000	180 000 000	900	Продам земельный участок (ИЖС) площадь 20 Га в г. Лаишево. Участок ровной формы подходит для строительства коттеджного поселка. Кадастровые номера предоставляем по запросу. Все коммуникации рядом. Цена продажи 180 млн.руб., НДС нет (УСН).По всем вопросам можете обращаться к вашему персональному менеджеру: Ринат, брокер по коммерческой недвижимости. «DiGroup. Недвижимость и финансы», г.Казань. От собственника. Без комиссии	https://www.avito.ru/laishevo/zemelnye_uchastki/uchastok_20_ga_izhs_7448485631?context=H4sIAAAAAAAA_wEfAOD_YToxOntzOjEzOiJsb2NhbFByaW9yaXR5IjtiOjA7fQseF2QfAAAA

Копии интернет-страниц, содержащих информацию о предложениях сопоставимых объектов, приведены в Приложении к настоящему отчету.

3. Выбор единицы сравнения.

В качестве сопоставимой единицы сравнения была выбрана величина справедливой стоимости за квадратный метр объекта в рублях РФ. Данный выбор обусловлен сложившимися на рынке отношениями, согласно которым данный показатель является основным ориентиром для всех участников при обороте аналогичных объектов недвижимости на открытом рынке. Другие единицы сравнения, по мнению оценщика, не могут в полной мере отразить зависимость цены объекта недвижимости в целом от его особенностей.

Единицы сравнения используются для того, чтобы сделать удобной процедуру сравнения оцениваемого объекта и его аналогов. Гораздо проще ориентироваться в стоимости, имея информацию о цене за квадратный метр, чем информацию о стоимости объекта в целом.

4. *Выбор параметров сравнения.*

При расчете величины справедливой стоимости оценщик сталкиваются с необходимостью определения поправок, учитывающих различия между рассматриваемым Объектом и каждым из Объектов-аналогов (объектов сравнения).

Объекты сравнения и оцениваемое имущество имеют различные рыночные характеристики (элементы сравнения). В оценочной практике принято выделять 10 групп элементов сравнения, которые должны анализироваться в обязательном порядке:

- Передаваемые имущественные права. Качество прав для объектов-аналогов и объекта оценки связывается со степенью обремененности последних частными и публичными сервитутами, приводящими к снижению ценности обремененного объекта в сравнении с объектом полного права собственности (обременение объекта договорами аренды, сервитуты и общественные обременения).

- Условия финансирования. При анализе условий финансирования рассматриваются субъективные договорные условия расчетов по сделке, состоявшейся для объекта-аналога и планируемой для объекта оценки (льготное кредитование продавцом покупателя, платеж эквивалентом денежных средств).

- Условия продажи (предложения). Группа факторов, именуемая условиями продажи, субъективные условия договора сделки, внешние по отношению к объекту и рассматриваемые при их отличии от условий, предусмотренных определением оцениваемого вида стоимости (наличие финансового давления на сделку, нерыночная связь цены продажи с арендной ставкой, обещание субсидий или льгот на развитие).

- Расходы, сделанные сразу же после покупки. Покупатель, прежде чем совершить сделку, как правило, рассматривает расходы, которые ему необходимо сделать после покупки собственности. Такие расходы могут включать затраты на снос или демонтаж какого-либо здания, издержки на оформление документов об изменении нормы зонирования для земельного участка или затраты на устранение загрязнения. Эти расходы должны быть очевидными, не противоречащими представлениям рынка о действиях наиболее типичных покупателей в отношении оцениваемого объекта. На сумму этих расходов снижается заявляемая цена покупки.

- Рыночные условия связаны с изменениями соотношения спроса и предложения, в том числе из-за смены приоритетов по функциональному использованию объектов оцениваемого типа. Эти изменения влияют и на величину отличия цены предложения от цены сделки (отличие цены предложения от цены сделки, изменение цен во времени).

- Местоположение (престижность района расположения объекта, близость к центрам деловой активности и жизнеобеспечения, транспортная и пешеходная доступность объекта, качество ближайшего окружения).

- Физические характеристики (площадь, этаж, состояние, наличие коммуникаций).

- Экономические характеристики. К экономическим относятся характеристики, которые оказывают влияние на доходность объекта.

- Вид использования. Стоимость объекта недвижимости определяется его наилучшим использованием. Если использование сопоставимого объекта не соответствует наиболее эффективному использованию объекта оценки, необходимо выполнить корректировку цены сопоставимого объекта.

- Компоненты стоимости, не входящие в состав недвижимости. Компоненты стоимости, не входящие в состав недвижимости, включают, как правило, движимое имущество или другие компоненты, которые не являются частью недвижимости, но включаются в цену продажи сопоставимого объекта или в имущественное право оцениваемого объекта. Такие компоненты необходимо анализировать отдельно от недвижимости.

5. *Определение поправок и порядок их внесения*

Корректировка (поправка) – это операция, учитывающая разницу в стоимости между оцениваемым и сравнимым объектами, вызванную влиянием конкретного элемента сравнения. Все корректировки выполняются по принципу «объекта сравнения к объекту оценки».

Поправки могут быть процентными и стоимостными.

Процентные (коэффициентные) поправки вносятся путем умножения цены продажи объекта-аналога или его единицы сравнения на коэффициент, отражающий степень различий в характеристиках объекта-аналога и оцениваемого объекта. Если оцениваемый объект лучше сопоставимого аналога, то к цене последнего вносится повышающий коэффициент, если хуже - понижающий коэффициент.

К процентным поправкам можно отнести, например, поправки на местоположение, износ, время продажи.

Стоимостные (денежные) поправки. Денежные поправки, вносимые к единице сравнения, изменяют цену проданного объекта-аналога на определенную сумму, в которую оценивается различие в

характеристиках объекта-аналога и оцениваемого объекта. Поправка вносится положительная, если оцениваемый объект лучше сопоставимого аналога, если хуже, применяется отрицательная поправка. К денежным поправкам, вносимым к единице сравнения, можно отнести поправки на качественные характеристики, а также поправки, рассчитанные статистическими методами.

Денежные поправки, вносимые к цене объекта-аналога в целом, изменяют ее на определенную сумму, в которую оценивается различие в характеристиках объекта-аналога и оцениваемого объекта. К денежным поправкам, вносимым к цене проданного объекта-аналога в целом, следует отнести поправки на наличие или отсутствие дополнительных улучшений (складских пристроек, стоянок автотранспорта и пр.).

Сравнительный подход при оценке объекта был реализован применением метода прямого сравнения продаж, который основывается на посыле, что субъекты на рынке осуществляют сделки купли-продажи по аналогии, т.е. основываясь на информации об аналогичных сделках.

При исследовании рынка сделок купли-продажи в качестве ценообразующих факторов рассматриваются характеристики потребительских свойств собственно объекта и среды его функционирования. В сравнительном анализе сделок изучаются только те факторы, которыми объекты сравнения отличаются от объекта оценки и между собой. В процессе исследования выявляется исчерпывающий набор таких факторов и оценивается в денежных единицах изменение каждого фактора из этого набора.

Для расчета и внесения поправок используются различные методы, среди которых можно выделить следующие:

- методы, основанные на анализе парных продаж;
- экспертные методы расчета и внесения поправок;
- статистические методы.

Под парной продажей подразумевается продажа двух объектов, являющихся точной копией друг друга, за исключением одного параметра (например, местоположения), наличием которого и объясняется разница в цене этих объектов. Ограниченность применения данного метода объясняется сложностью подбора объектов парной продажи, поиском и проработкой большого количества информации.

Основу экспертных методов расчета и внесения поправок, обычно процентных, составляет субъективное мнение эксперта-оценщика о том, насколько оцениваемый объект хуже или лучше сопоставимого аналога. Экспертными методами расчета и внесения поправок обычно пользуются, когда невозможно рассчитать достаточно точные денежные поправки, но есть рыночная информация о процентных различиях.

Статистические методы расчета поправок сводятся к применению метода корреляционно-регрессионного анализа, который заключается в допустимой формализации зависимости между изменениями цен объектов недвижимости и изменениями каких-либо его характеристик. Данный метод трудоемок и для его использования требуется достаточно развитый рынок недвижимости, так как метод предполагает анализ большого количества репрезентативных выборок из базы данных.

Для обоснования корректировок в рамках метода сравнительного анализа сделок оценщик использовал технику компенсационных корректировок цен. Сущность метода заключается в прямом сравнении объекта оценки с объектами-аналогами, в отношении которых имеется ценовая информация. Сравнение проводится по всем ценообразующим факторам, выявленным в результате анализа рынка объекта оценки. Величины компенсационных корректировок цен объектов-аналогов обосновываются количественно на основе рыночных данных. В результате прямого сравнения цены объектов-аналогов могут быть скорректированы на все отличия применительно к объекту оценки. Если объект-аналог по какому-либо ценообразующему фактору лучше, чем объект оценки, корректировка к объекту-аналогу вводится со знаком «-» (минус), если объект-аналог по какому-либо ценообразующему фактору хуже, чем объект оценки, корректировка к объекту-аналогу вводится со знаком «+» (плюс). Корректировка определяется по формуле:

$$K = (Coo / Coc - 1) \times 100\%,$$

где: **К** – величина корректировки по элементу сравнения, по которому образцы сравнения и оцениваемый объект отличаются между собой;

Соо – данные для объекта оценки, в отношении которого определяется величина;

Сос – данные для образца сравнения.

Последовательность внесения поправок:

1. Процентные поправки на условия сделки всегда вносятся первыми к каждой предыдущей, уже скорректированной величине цены сопоставимой продажи.

2. Вносятся поправки, учитывающие особенности объектов - аналогов, последовательность внесения которых не имеет значения.

3. В ряде случаев, денежные поправки, вносимые к цене аналога в целом, должны вноситься перед процентными. Например, если поправки на условия финансирования или на право собственности рассчитаны как абсолютные денежные, то они применяются первыми для корректировки цен аналогов.

После каждой корректировки цена продажи сравниваемого объекта пересчитывается заново (до перехода к последующим корректировкам). Допустимы корректировки, как в процентах, так и в денежных суммах.

Сравнительный анализ объекта оценки и каждого объекта-аналога по всем элементам сравнения. Корректировка значения единицы сравнения для объектов-аналогов.

Корректировки по первой группе элементов сравнения

Корректировки по первой группе элементов сравнения устанавливаются в относительном выражении (долях, процентах) от исходной стоимости объектов-аналогов. Корректировки в численном и процентном выражении представлены в таблице.

К первой группе корректировок относятся корректировки:

На передаваемое право. Оцениваемые объекты закреплены за правообладателем на праве собственности. Поэтому для сопоставимости данных выбраны аналоги, по которым реализуется право собственности. Корректировка не вносилась, так как все сопоставимые объекты предлагаются на праве собственности.

Условия финансирования. В отсутствие иной информации, Оценщик предполагает, что недвижимость будет приобретаться потенциальным покупателем без привлечения кредитных средств. Поэтому данная корректировка не вводилась.

Условия сделки. Одним из самых характерных признаков снижения стоимости является увеличение размера скидки при приобретении недвижимости, той скидки, которую продавец готов сделать в результате проведения переговоров.

Величина корректировки определена по данным издания: Справочник Оценщика недвижимости-2025. Земельные участки. Часть II. Территориальные характеристики и корректирующие коэффициенты на локальное местоположение. Нижний Новгород, 2025 под ред. Лейфера Л.А

Таблица 354. Значение «Скидки на торг». Усредненные данные по городам России, и границы расширенных интервалов.

Класс объектов	Активный рынок		
	Среднее значение	Расширенный интервал	
1. Земельные участки под индустриальную застройку	10,1%	5,9%	14,4%
2. Земельные участки под коммерческую застройку	8,8%	4,8%	12,8%
3. Земельные участки под размещение специализированной сельскохозяйственной недвижимости	13,3%	8,0%	18,6%
4. Земельные участки под жилую застройку	8,7%	4,5%	12,9%
5. Земельные участки под объекты рекреации	12,7%	7,6%	17,9%

Скидка на торг принята в размере 12,9%, для земельных участков по ИЖС так как на дату оценки рынок стоит из за высоких процентные ставок по кредитам.

Предложения о продаже актуальны на дату оценки, корректировка не применялась.

Корректировки по второй группе элементов сравнения осуществляются на базе рыночных стоимостей за объекты-аналоги с учетом проведения первой группы корректировок. Корректировки в численном и процентном выражении представлены в таблице. Порядок внесения корректировок в силу специфики расчета не является жестким.

Необходимо отметить, что корректировки проводились только по элементам, различающимся у рассматриваемых объектов и объектов-аналогов.

Местоположение. Местоположение объекта недвижимости является определяющим фактором, влияющим на его конечную справедливую стоимость. Влияние данного фактора сугубо индивидуально и

определяется в каждом конкретном случае на основании тщательного анализа характеристик оцениваемого объекта и сопоставимых объектов сравнения.

Корректировка не применяется.

Поправка на размер (масштаб) участка**.** Площадь. Общая площадь объекта недвижимости является одним из определяющих факторов формирования стоимости. Согласно общему правилу рынка с ростом масштаба объекта стоимость единицы, в которой измеряется натуральная величина объекта оценки, снижается. То есть, с увеличением площади объекта стоимость 1 кв. м, при прочих равных условиях, снижается.

Корректировка для земельных участков вносится в соответствии с данными «Справочника оценщика недвижимости-2025. Земельные участки, часть 1. Территориальные характеристики и корректирующие коэффициенты на локальное местоположение», Нижний Новгород, 2025 г.,

Таблица 82. Матрица коэффициентов, отражающая зависимость удельных цен продажи земельных участков от площади, усредненные по городам. Земельные участки по всем сегментам[39].

Площадь, сот.		аналог										
		<50	50-100	100-200	200-300	300-400	400-500	500-600	600-700	700-800	800-900	>900
объект оценки	<50	**1,00**	1,31	1,56	1,77	1,92						
	50-100	0,76	**1,00**	1,19	1,35	1,47	1,56	1,64	1,71	1,77	1,83	1,88
	100-200	0,64	0,84	**1,00**	1,14	1,23	1,31	1,38	1,44	1,49	1,54	1,58
	200-300	0,56	0,74	0,88	**1,00**	1,09	1,16	1,22	1,27	1,31	1,35	1,39
	300-400	0,52	0,68	0,81	0,92	**1,00**	1,06	1,12	1,17	1,21	1,25	1,28
	400-500		0,64	0,76	0,86	0,94	**1,00**	1,05	1,10	1,14	1,17	1,20
	500-600		0,61	0,72	0,82	0,89	0,95	**1,00**	1,04	1,08	1,11	1,15
	600-700		0,59	0,70	0,79	0,86	0,91	0,96	**1,00**	1,04	1,07	1,10
	700-800		0,56	0,67	0,76	0,83	0,88	0,93	0,97	**1,00**	1,03	1,06
	800-900		0,55	0,65	0,74	0,80	0,85	0,90	0,94	0,97	**1,00**	1,03
	>900		0,53	0,63	0,72	0,78	0,83	0,87	0,91	0,94	0,97	**1,00**

Расположение с объектами повышающими стоимость участка.

Корректировка для земельных участков вносится в соответствии с данными сайта СтатРиэлт.

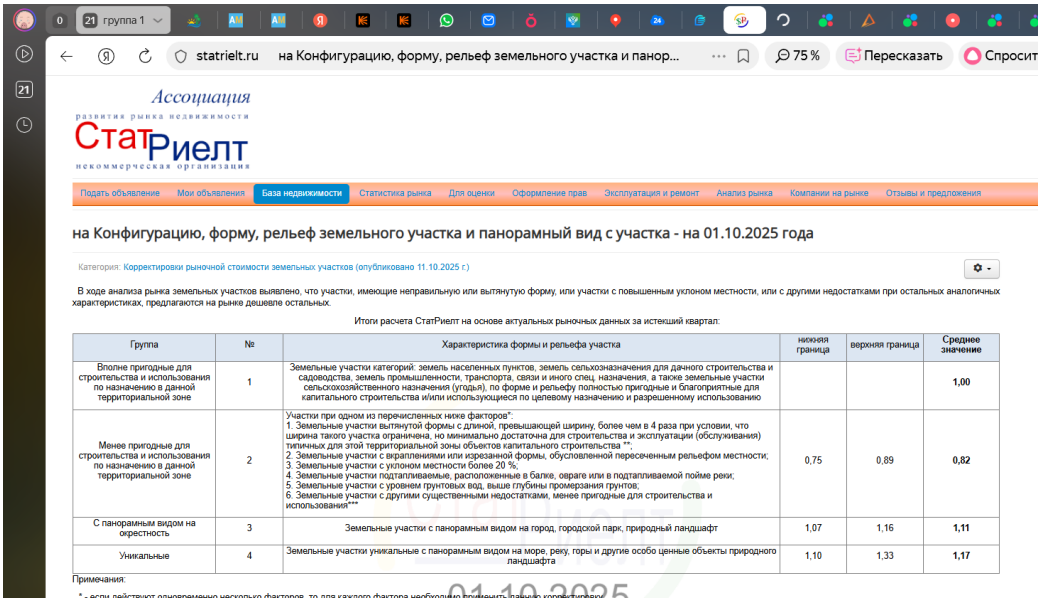

Для снижения влияния показателей площади стоимость аналогов была приведена к удельному показателю на 1 м^2.

Поправки, имеющие относительный (процентный) характер применяются следующим образом:

$$C_{об} = C_{ан} \cdot П \text{, где}$$

$C_{об}$ – стоимость объекта оценки;

$C_{ан}$ – стоимость аналога;

П – поправка.

Кроме того, выделяют абсолютные поправки, которые рассчитываются следующим образом:

$$C_{об} = C_{ан} \pm П \text{, где}$$

$C_{об}$ – стоимость объекта оценки;

$C_{ан}$ – стоимость аналога;

П – поправка.

На последнем этапе, после проведения всех корректировок, осуществляется расчет справедливой стоимости земельного участка путем обобщения скорректированных цен аналогов. Для целей данной оценки обобщение проводится путем распределения аналогов по дискретным интервалам.

Расчет производиться по общей площади объектов, так как идут в рамках одного проекта.

Каждому полученному значению скорректированной стоимости аналогов присваивается вес значимости, посредством анализа отклонения скорректированного значения от первоначального. Веса рассчитываются как взвешенное обратных значений абсолютных процентных корректировок.

Расчет стоимости земельного участка методом прямого сравнительного анализа продаж приведен в следующих таблицах:

Таблица 12.2 Расчет стоимости земельного участка кад.№ 16:24:090704:4784 методом сравнительного подхода

Элементы сравнения	**Оцениваемый объект**	**Сопоставимые объекты**		
	А0	**А2**	**А3**	**А4**
Адрес	Земельный участок с кадастровым номером 16:24:090704:4784, земли населённых пунктов, разрешенное использование – для жилищного строительства, площадью 324 632 кв.м., адрес: Российская Федерация, Республика Татарстан, Лаишевский муниципальный район, Песчано-Ковалинское сельское поселение, с Песчаные Ковали	Республика Татарстан, Лаишевский р-н, муниципальное образование Лаишево, близ Лаишево	Республика Татарстан (Татарстан), Лаишевский р-н, Пелевское сельское поселение	Республика Татарстан, Лаишевский р-н, муниципальное образование Лаишево, Лаишево, пл. Державина
Площадь, м2	324 632,00	100 000,00	50 000,00	200 000,00
Цена сделки руб.	?	125 000 000,00	50 000 000,00	180 000 000,00
Цена сделки за 1 м2, руб.	?	1 250,00	1 000,00	900,00
Условия сделки	сделка	предложение	предложение	предложение
поправка на торг, %		-12,90	-12,90	-12,90
поправка, руб.		-161,25	-129,00	-116,10
с поправкой на торг, руб.		1 088,75	871,00	783,90
Оцениваемое право	Собственность	Собственность	Собственность	Собственность
поправка, коэф-т		1,00	1,00	1,00
поправка, %		0,00	0,00	0,00
поправка, руб.		0,00	0,00	0,00
с поправкой, руб.		1 088,75	871,00	783,90
Условия финансирования	единовременно	единовременно	единовременно	единовременно
поправка, %		0,00	0,00	0,00
поправка, руб.		0,00	0,00	0,00
с поправкой, руб.		1 088,75	871,00	783,90
Дата сделки	Декабрь 2025	18.11.2025г	19.11.2025г	07.11.2025г
поправка, %		0,00	0,00	0,00
поправка, руб.		0,00	0,00	0,00
с поправкой, руб.		1 088,75	871,00	783,90
Местоположение	Российская Федерация, Республика Татарстан, Лаишевский муниципальный район, Песчано-Ковалинское сельское поселение, с Песчаные Ковали	Республика Татарстан, Лаишевский р-н, муниципальное образование Лаишево, близ Лаишево	Республика Татарстан (Татарстан), Лаишевский р-н, Пелевское сельское поселение	Республика Татарстан, Лаишевский р-н, муниципальное образование Лаишево, Лаишево, пл. Державина
расположение	населенные пункты в ближайших окресностях оц	населенные пункты в ближайших окресностях оц	населенные пункты в ближайших окресностях оц	населенные пункты в ближайших окресностях оц
отношение	1,00	1,00	1,00	1,00
поправка, коэф-т		1,00	1,00	1,00
поправка, %		0,00	0,00	0,00

Элементы сравнения	Оцениваемый объект	Сопоставимые объекты		
	А0	А2	А3	А4
поправка, руб.		0,00	0,00	0,00
с поправкой, руб.		1 088,75	871,00	783,90
Разрешенное использование	для жилищного строительства	ИЖС	ИЖС	ИЖС
поправка коэф-т		1,00	1,00	1,00
поправка , %		0,00	0,00	0,00
поправка, руб.		0,00	0,00	0,00
с поправкой, руб.		1 088,75	871,00	1 206,00
Наличие подъездных путей	имеются	имеются	имеются	имеются
значение	1,00	1,00	1,00	1,00
поправка коэф-т		1,00	1,00	1,00
поправка , %		0,00	0,00	0,00
поправка, руб.		0,00	0,00	0,00
с поправкой, руб.		1 088,75	871,00	1 206,00
Площадь, м2	**324 632,00**	**100 000,00**	**50 000,00**	**200 000,00**
Площадь, сот	**3 246,32**	**1 000,00**	**500,00**	**2 000,00**
поправка на площадь,коэф.		1,00	0,87	1,00
поправка, %		0,00	-13,00	0,00
поправка, руб.		0,00	-113,23	0,00
с поправкой, руб.		1 088,75	757,77	1 206,00
Коммуникации	имеется доступ к коммуникациям	имеется доступ к коммуникациям	имеется доступ к коммуникациям	имеется доступ к коммуникациям
поправка,коэф.		1,00	1,00	1,00
поправка , %		0,00	0,00	0,00
поправка, руб.		0,00	0,00	0,00
с поправкой, руб.		**1 088,75**	**757,77**	**1 206,00**
Земельные участки уникальные с панорамным видом на море, реку, горы и другие особо ценные объекты природного ландшафта	нет	у реки	нет	нет
поправка,коэф.		0,85	1,00	1,00
поправка , %		-14,53	0,00	0,00
поправка, руб.		-158,19	0,00	0,00
с поправкой, руб.		**930,56**	**757,77**	**1 206,00**
Валовая коррекция, руб.		-319,44	-242,23	306,00
Абсолютная валовая коррекция, %		27,43	25,90	67,75
Обратная величина валовой коррекции	0,09	0,04	0,04	0,01
Вес при согласовании	1,00	0,41	0,43	0,16
вклад в итоговую стоимость, руб.		377,67	325,71	198,18
Откорректированная стоимость 1 м2, руб.	**902**			
Справедливая стоимость объекта оценки, руб.	**292 818 064**			

Таблица 12.3 Расчет стоимости земельного участка кад.№ 16:24:090704:4785 методом сравнительного подхода

Элементы сравнения	Оцениваемый объект	Сопоставимые объекты		
	А0	А2	А3	А4
Адрес	Земельный участок с кадастровым номером 16:24:090704:4784, земли населённых пунктов, разрешенное использование – для жилищного строительства, площадью 324 632 кв.м., адрес: Российская Федерация, Республика Татарстан, Лаишевский муниципальный район, Песчано-Ковалинское сельское поселение, с Песчаные Ковали	Республика Татарстан, Лаишевский р-н, муниципальное образование Лаишево, близ Лаишево	Республика Татарстан (Татарстан), Лаишевский р-н, Пелевское сельское поселение	Республика Татарстан, Лаишевский р-н, муниципальное образование Лаишево, Лаишево, пл. Державина
Площадь, м2	27 106,00	100 000,00	50 000,00	200 000,00
Цена сделки руб.	?	125 000 000,00	50 000 000,00	180 000 000,00
Цена сделки за 1 м2, руб.	?	1 250,00	1 000,00	900,00
Условия сделки	сделка	предложение	предложение	предложение
поправка на торг, %		-12,90	-12,90	-12,90

Элементы сравнения	Оцениваемый объект	Сопоставимые объекты		
	А0	**А2**	**А3**	**А4**
поправка, руб.		-161,25	-129,00	-116,10
с поправкой на торг, руб.		1 088,75	871,00	783,90
Оцениваемое право	Собственность	Собственность	Собственность	Собственность
поправка, коэф-т		1,00	1,00	1,00
поправка, %		0,00	0,00	0,00
поправка, руб.		0,00	0,00	0,00
с поправкой, руб.		1 088,75	871,00	783,90
Условия финансирования	единовременно	единовременно	единовременно	единовременно
поправка, %		0,00	0,00	0,00
поправка, руб.		0,00	0,00	0,00
с поправкой, руб.		1 088,75	871,00	783,90
Дата сделки	Декабрь 2025	18.11.2025г	19.11.2025г	07.11.2025г
поправка, %		0,00	0,00	0,00
поправка, руб.		0,00	0,00	0,00
с поправкой, руб.		1 088,75	871,00	783,90
Местоположение	Российская Федерация, Республика Татарстан, Лаишевский муниципальный район, Песчано-Ковалинское сельское поселение, с Песчаные Ковали	Республика Татарстан, Лаишевский р-н, муниципальное образование Лаишево, близ Лаишево	Республика Татарстан (Татарстан), Лаишевский р-н, Пелевское сельское поселение	Республика Татарстан, Лаишевский р-н, муниципальное образование Лаишево, Лаишево, пл. Державина
расположение	населенные пункты в ближайших окресностях оц	населенные пункты в ближайших окресностях оц	населенные пункты в ближайших окресностях оц	населенные пункты в ближайших окресностях оц
отношение	1,00	1,00	1,00	1,00
поправка, коэф-т		1,00	1,00	1,00
поправка, %		0,00	0,00	0,00
поправка, руб.		0,00	0,00	0,00
с поправкой, руб.		1 088,75	871,00	783,90
Разрешенное использование	для жилищного строительства	ИЖС	ИЖС	ИЖС
поправка коэф-т		1,00	1,00	1,00
поправка , %		0,00	0,00	0,00
поправка, руб.		0,00	0,00	0,00
с поправкой, руб.		1 088,75	871,00	1 206,00
Наличие подъездных путей	имеются	имеются	имеются	имеются
значение	1,00	1,00	1,00	1,00
поправка коэф-т		1,00	1,00	1,00
поправка , %		0,00	0,00	0,00
поправка, руб.		0,00	0,00	0,00
с поправкой, руб.		1 088,75	871,00	1 206,00
Площадь, м2	**27 106,00**	**100 000,00**	**50 000,00**	**200 000,00**
Площадь, сот	**271,06**	**1 000,00**	**500,00**	**2 000,00**
поправка на площадь,коэф.		1,39	1,22	1,39
поправка, %		39,00	22,00	39,00
поправка, руб.		424,61	191,62	470,34
с поправкой, руб.		1 513,36	1 062,62	1 676,34
Коммуникации	имеется доступ к коммуникациям	имеется доступ к коммуникациям	имеется доступ к коммуникациям	имеется доступ к коммуникациям
поправка,коэф.		1,00	1,00	1,00
поправка , %		0,00	0,00	0,00
поправка, руб.		0,00	0,00	0,00
с поправкой, руб.		**1 513,36**	**1 062,62**	**1 676,34**
Земельные участки уникальные с панорамным видом на море, реку, горы и другие особо ценные объекты природного ландшафта	нет	у реки	нет	нет
поправка,коэф.		0,85	1,00	1,00
поправка , %		-14,53	0,00	0,00
поправка, руб.		-219,89	0,00	0,00
с поправкой, руб.		**1 293,47**	**1 062,62**	**1 676,34**
Валовая коррекция, руб.		43,47	62,62	776,34
Абсолютная валовая коррекция, %		66,43	34,90	106,75
Обратная величина валовой коррекции	0,05	0,02	0,03	0,01
Вес при согласовании	1,00	0,28	0,54	0,18
вклад в итоговую стоимость, руб.		366,86	573,67	295,88
Откорректированная стоимость 1 м2, руб.	**1 236**			
Справедливая стоимость объекта оценки, руб.	**33 503 016**			

Таким образом, Оценщик пришел к заключению, что справедливая стоимость земельных участков по состоянию на 08.12.2025г. составляет:

Таблица 12.4 Итоговая таблица расчета справедливой стоимости земельных участков

№	Наименование объекта оценки	Площадь	Справедливая стоимость, руб.
1	Земельный участок с кадастровым номером 16:24:090704:4784, земли населённых пунктов, разрешенное использование – для жилищного строительства, площадью 324 632 кв.м., адрес: Российская Федерация, Республика Татарстан, Лаишевский муниципальный район, Песчано-Ковалинское сельское поселение, с Песчаные Ковали	324 632	292 818 064
2	Земельный участок с кадастровым номером 16:24:090704:4785, земли населённых пунктов, разрешенное использование – для жилищного строительства, площадью 27 106 кв.м., адрес: Российская Федерация, Республика Татарстан, Лаишевский муниципальный район, Песчано-Ковалинское сельское поселение, с Песчаные Ковали	27 106	33 503 016
	Итого		**326 321 080**

13. СОГЛАСОВАНИЕ РЕЗУЛЬТАТОВ РАСЧЕТА СТОИМОСТИ ОБЪЕКТА ОЦЕНКИ

На последнем этапе, после проведения всех корректировок, осуществляется расчёт справедливой стоимости земельных участков путём обобщения скорректированных цен аналогов. В процессе реализации этого этапа оценщик рассчитал:

1. Показатель совокупной корректировки рассчитывается путём суммирования абсолютных значений внесённых корректировок, данный показатель показывает к какому объекту-аналогу применено максимальное количество корректировок в абсолютном значении);
2. Коэффициент соответствия объекту оценки (обратно пропорционален показателю совокупной корректировки) рассчитывается путем деления единицы на величину совокупной корректировки.
3. Вес аналога рассчитан, как деление коэффициента соответствия аналога на сумму коэффициентов соответствия всех аналогов.

Таким образом, наибольший вес присваивается скорректированным величинам цен тех отобранных аналогов, к которым было применено меньшее количество корректировок и поправок. Таким образом, наибольший вес при согласовании будут иметь те аналоги, которые наиболее сопоставимы с оцениваемыми объектами.

В данном случае, в процессе проведения оценочных работ оценщики применили только один подход – сравнительный, соответственно данному подходу присвоен вес 1,00, согласование результатов расчетов не требуется.

В соответствии с пп. 6 п. 2 статьи 146 «Объект налогообложения» части второй Налогового кодекса РФ не признаются объектом налогообложения (в части налога на добавленную стоимость) операции по реализации земельных участков (долей в них).

14. ЗАКЛЮЧЕНИЕ О СТОИМОСТИ ОБЪЕКТА ОЦЕНКИ

На основании проведенного анализа и выполненных расчетов, Оценщик пришел к заключению, что справедливая стоимость земельных участков по состоянию на 08.12.2025г. составляет:

326 321 080 (Триста двадцать шесть миллионов триста двадцать одна тысяча восемьдесят) рублей, а именно:

№	Наименование объекта оценки	Справедливая стоимость, руб.
1	Земельный участок с кадастровым номером 16:24:090704:4784, земли населённых пунктов, разрешенное использование – для жилищного строительства, площадью 324 632 кв.м., адрес: Российская Федерация, Республика Татарстан, Лаишевский муниципальный район, Песчано-Ковалинское сельское поселение, с. Песчаные Ковали	292 818 064
2	Земельный участок с кадастровым номером 16:24:090704:4785, земли населённых пунктов, разрешенное использование – Для жилищного строительства, площадью 27 106 кв.м., адрес: Российская Федерация, Республика Татарстан, Лаишевский муниципальный район, Песчано-Ковалинское сельское поселение, с. Песчаные Ковали	33 503 016
	Итого	**326 321 080**

**не облагается НДС, по статье 146 НК РФ*

Оценщик _____ Носова И.П.

Директор ООО «КонТраст» _____ Калимуллин Ф.М.

ПРИЛОЖЕНИЕ

ФОТО ФИКСАЦИЯ

Земельный участок с кадастровым номером 16:24:090704:4784

Земельный участок с кадастровым номером 16:24:090704:4785

ДОКУМЕНТЫ НА ОБЪЕКТЫ ОЦЕНКИ

Филиал публично-правовой компании "Роскадастр" по Республике Татарстан
полное наименование органа регистрации прав

Выписка из Единого государственного реестра недвижимости об объекте недвижимости

Сведения о характеристиках объекта недвижимости

На основании запроса от 07.11.2025, поступившего на рассмотрение 07.11.2025, сообщаем, что согласно записям Единого государственного реестра недвижимости:

Раздел 1 Лист 1

Земельный участок
вид объекта недвижимости

Лист № 1 раздела 1	Всего листов раздела 1: 5	Всего разделов: 8	Всего листов выписки: 23

07.11.2025г. № КУВИ-001/2025-203902756	
Кадастровый номер:	16:24:090704:4784
Номер кадастрового квартала:	16:24:090704
Дата присвоения кадастрового номера:	08.06.2023

Ранее присвоенный государственный учетный номер:	данные отсутствуют
Местоположение:	Российская Федерация, Республика Татарстан, Лаишевский муниципальный район, Песчано-Ковалинское сельское поселение, с Песчаные Ковали
Площадь:	324632 +/- 199
Кадастровая стоимость, руб.:	194411911.36
Кадастровые номера расположенных в пределах земельного участка объектов недвижимости:	данные отсутствуют
Кадастровые номера объектов недвижимости, из которых образован объект недвижимости:	16:24:090704:1778
Кадастровые номера образованных объектов недвижимости:	данные отсутствуют
Категория земель:	Земли населенных пунктов
Виды разрешенного использования:	Земельные участки (территории) общего пользования
Сведения о кадастровом инженере:	Мухаммаджанова Регина Фаритовна, СНИЛС 112-266-473 25, договор на выполнение кадастровых работ от 18.11.2022 № 686/181122/Л, дата завершения кадастровых работ: 11.05.2023
Сведения о лесах, водных объектах и об иных природных объектах, расположенных в пределах земельного участка:	данные отсутствуют

ДОКУМЕНТ ПОДПИСАН
ЭЛЕКТРОННОЙ ПОДПИСЬЮ
Сертификат: 0091AAF5A599507BC7E6D39D2DFA052F9A
Владелец: ФЕДЕРАЛЬНАЯ СЛУЖБА ГОСУДАРСТВЕННОЙ РЕГИСТРАЦИИ, КАДАСТРА И КАРТОГРАФИИ
Действителен: с 16.09.2025 по 10.12.2026

полное наименование должности		инициалы, фамилия

Лист 2

Земельный участок
вид объекта недвижимости

Лист № 2 раздела 1	Всего листов раздела 1: 5	Всего разделов: 8	Всего листов выписки: 23

07.11.2025г. № КУВИ-001/2025-203902756	
Кадастровый номер:	16:24:090704:4784
Сведения о том, что земельный участок полностью расположен в границах зоны с особыми условиями использования территории, территории объекта культурного наследия, публичного сервитута:	Земельный участок полностью расположен в границах зоны с реестровым номером 16:00-6.4171 от 09.08.2021, ограничение использования земельного участка в пределах зоны: Запрещается размещать опасные производственные объекты, функционирование которых может влиять на безопасность полетов воздушных судов., вид/наименование: Пятая подзона Приаэродромной территории Международного аэропорта «Казань», тип: Охранная зона транспорта, дата решения: 16.03.2020, номер решения: 296-п, наименование ОГВ/ОМСУ: Федеральное агентство воздушного транспорта Земельный участок полностью расположен в границах зоны с реестровым номером 16:00-6.4169 от 09.08.2021, ограничение использования земельного участка в пределах зоны: Запрещается размещать объекты, высота которых превышает ограничения, установленные уполномоченным Правительством Российской Федерации Федеральным органом исполнительной власти при установлении приаэродромной территории. Величина ограничения строительства по высоте определяется представленной методикой расчета максимально допустимой высоты объектов в границах третьей подзоны., вид/наименование: Третья подзона Приаэродромной территории Международного аэропорта «Казань», тип: Охранная зона транспорта, дата решения: 16.03.2020, номер решения: 296-п, наименование ОГВ/ОМСУ: Федеральное агентство воздушного транспорта Земельный участок полностью расположен в границах зоны с реестровым номером 16:00-6.4166 от 06.08.2021, ограничение использования земельного участка в пределах зоны: В границах приаэродромной территории устанавливаются 7 подзон. Ограничения устанавливаются в зависимости от расположения объекта и земельных участков в подзонах., вид/наименование: Приаэродромная территория Международного аэропорта «Казань», тип: Охранная зона транспорта, дата решения: 16.03.2020, номер решения: 296-п, наименование ОГВ/ОМСУ: Федеральное агентство воздушного транспорта Земельный участок полностью расположен в границах зоны с реестровым номером 16:00-6.4172 от 09.08.2021, ограничение использования земельного участка в пределах зоны: Запрещается размещать объекты, способствующие привлечению и массовому скоплению птиц., вид/наименование: Шестая подзона Приаэродромной территории Международного аэропорта «Казань», тип: Охранная зона транспорта, дата решения: 16.03.2020, номер решения: 296-п, наименование ОГВ/ОМСУ: Федеральное агентство воздушного транспорта Земельный участок полностью расположен в границах зоны с реестровым номером 16:00-6.4170 от 09.08.2021, ограничение использования земельного участка в пределах зоны: Запрещается размещать объекты, создающие помехи в работе наземных объектов средств и систем обслуживания воздушного движения, навигации, посадки и связи, предназначенных для организации воздушного движения и расположенных вне первой подзоны, вид/наименование: Четвертая подзона Приаэродромной территории Международного аэропорта «Казань», тип: Охранная зона транспорта,
Сведения о том, что земельный участок полностью расположен в границах зоны с особыми условиями использования территории, территории объекта культурного наследия, публичного сервитута:	дата решения: 16.03.2020, номер решения: 296-п, наименование ОГВ/ОМСУ: Федеральное агентство воздушного транспорта

ДОКУМЕНТ ПОДПИСАН
ЭЛЕКТРОННОЙ ПОДПИСЬЮ
Сертификат: 0091AAF5A599507BC7E6D39D2DFA052F9A
Владелец: ФЕДЕРАЛЬНАЯ СЛУЖБА ГОСУДАРСТВЕННОЙ РЕГИСТРАЦИИ, КАДАСТРА И КАРТОГРАФИИ
Действителен: с 16.09.2025 по 10.12.2026

полное наименование должности		инициалы, фамилия

Лист 3

Земельный участок
вид объекта недвижимости

Лист № 3 раздела 1	Всего листов раздела 1: 5	Всего разделов: 8	Всего листов выписки: 23

07.11.2025г. № КУВИ-001/2025-203902756	
Кадастровый номер:	16:24:090704:4784

Сведения о том, что земельный участок расположен в границах особой экономической зоны, территории опережающего развития, зоны территориального развития в Российской Федерации, игорной зоны:	данные отсутствуют
Сведения о том, что земельный участок расположен в границах особо охраняемой природной территории, Байкальской природной территории и ее экологических зон, лесопарковом зеленом поясе, охотничьего угодья, лесничества:	данные отсутствуют
Сведения о расположении земельного участка и (или) расположенного на нем объекта недвижимости в границах территории, в отношении которой принято решение о резервировании земель для государственных или муниципальных нужд:	данные отсутствуют
Сведения о результатах проведения государственного земельного надзора:	данные отсутствуют
Сведения о расположении земельного участка в границах территории, в отношении которой утвержден проект межевания территории:	данные отсутствуют
Условный номер земельного участка:	данные отсутствуют
Сведения о принятии акта и (или) заключении договора, предусматривающих предоставление в соответствии с земельным законодательством исполнительным органом государственным органом власти или органом местного самоуправления, находящегося в государственной или муниципальной собственности земельного участка для строительства наемного дома социального использования или наемного дома коммерческого использования:	данные отсутствуют
Сведения о том, что земельный участок или земельные участки образованы на основании решения об изъятии земельного участка и (или) расположенного на нем объекта недвижимости для государственных или муниципальных нужд:	данные отсутствуют
Сведения о том, что земельный участок образован из земель или земельного участка, государственная собственность на которые не разграничена:	данные отсутствуют

ДОКУМЕНТ ПОДПИСАН
ЭЛЕКТРОННОЙ ПОДПИСЬЮ
Сертификат: 0091AAF5A599507BC7E6D39D2DFA052F9A
Владелец: ФЕДЕРАЛЬНАЯ СЛУЖБА ГОСУДАРСТВЕННОЙ РЕГИСТРАЦИИ, КАДАСТРА И КАРТОГРАФИИ
Действителен: с 16.09.2025 по 10.12.2026

полное наименование должности		инициалы, фамилия

Лист 4

Земельный участок			
вид объекта недвижимости			
Лист № 4 раздела 1	Всего листов раздела 1: 5	Всего разделов: 8	Всего листов выписки: 23

07.11.2025г. № КУВИ-001/2025-203902756	
Кадастровый номер:	16:24:090704:4784

Сведения о наличии земельного спора о местоположении границ земельных участков:	данные отсутствуют
Статус записи об объекте недвижимости:	Сведения об объекте недвижимости имеют статус "актуальные"
Особые отметки:	Сведения об ограничениях права на объект недвижимости, обременениях данного объекта, не зарегистрированных в реестре прав, ограничений прав и обременений недвижимого имущества: вид ограничения (обременения): ограничения прав на земельный участок, предусмотренные статьей 56 Земельного кодекса Российской Федерации; срок действия: с 08.06.2023; реквизиты документа-основания: приказ об установлении приаэродромной территории аэродрома Казань от 16.03.2020 № 296-п выдан: Федеральное агентство воздушного транспорта. вид ограничения (обременения): ограничения прав на земельный участок, предусмотренные статьей 56 Земельного кодекса Российской Федерации; срок действия: с 08.06.2023; реквизиты документа-основания: приказ об установлении приаэродромной территории аэродрома Казань от 16.03.2020 № 296-п выдан: Федеральное агентство воздушного транспорта. вид ограничения (обременения): ограничения прав на земельный участок, предусмотренные статьей 56 Земельного кодекса Российской Федерации; срок действия: с 08.06.2023; реквизиты документа-основания: приказ об установлении приаэродромной территории аэродрома Казань от 16.03.2020 № 296-п выдан: Федеральное агентство воздушного транспорта. вид ограничения (обременения): ограничения прав на земельный участок, предусмотренные статьей 56 Земельного кодекса Российской Федерации; срок действия: с 08.06.2023; реквизиты документа-основания: приказ об установлении приаэродромной территории аэродрома Казань от 16.03.2020 № 296-п выдан: Федеральное агентство воздушного транспорта. вид ограничения (обременения): ограничения прав на земельный участок, предусмотренные статьей 56 Земельного кодекса Российской Федерации; срок действия: с 08.06.2023; реквизиты документа-основания: решение о согласовании границ охранной зоны объекта элетросетевого хозяйства от 18.07.2022 № 2819 выдан: Федеральная служба по экологическому, технологическому, и атомному надзору. вид ограничения (обременения): ограничения прав на земельный участок, предусмотренные статьей 56 Земельного кодекса Российской Федерации; срок действия: с 08.06.2023; реквизиты документа-основания: приказ об установлении приаэродромной территории аэродрома Казань от 16.03.2020 № 296-п выдан: Федеральное агентство воздушного транспорта. вид ограничения (обременения): ограничения прав на земельный участок, предусмотренные статьей 56 Земельного кодекса Российской Федерации; срок действия: с 29.11.2024; реквизиты документа-основания: приказ «Об утверждении графического описания местоположения границ

ДОКУМЕНТ ПОДПИСАН
ЭЛЕКТРОННОЙ ПОДПИСЬЮ
Сертификат: 0091AAF5A599507BC7E6D39D2DFA052F9A
Владелец: ФЕДЕРАЛЬНАЯ СЛУЖБА ГОСУДАРСТВЕННОЙ РЕГИСТРАЦИИ, КАДАСТРА И КАРТОГРАФИИ
Действителен: с 16.09.2025 по 10.12.2026

полное наименование должности		инициалы, фамилия

Лист 5

Земельный участок			
вид объекта недвижимости			
Лист № 5 раздела 1	Всего листов раздела 1: 5	Всего разделов: 8	Всего листов выписки: 23

07.11.2025г. № КУВИ-001/2025-203902756	
Кадастровый номер:	16:24:090704:4784
	минимальных расстояний до магистрального нефтепровода «Магистральный нефтепровод Альметьевск-Горький-3, d=1020 мм, участок 171-245 км» и перечня координат характерных точек этих границ» от 05.11.2024 № 2171 выдан: Министерство энергетики Российской Федерации .
Получатель выписки:	Яковлев Станислав Юрьевич

	ДОКУМЕНТ ПОДПИСАН ЭЛЕКТРОННОЙ ПОДПИСЬЮ	
полное наименование должности	Сертификат: 0091AAF5A599507BC7E6D39D2DFA052F9A Владелец: ФЕДЕРАЛЬНАЯ СЛУЖБА ГОСУДАРСТВЕННОЙ РЕГИСТРАЦИИ, КАДАСТРА И КАРТОГРАФИИ Действителен: с 16.09.2025 по 10.12.2026	инициалы, фамилия

РТ, г. Казань, ул. Оренбургский тракт, д.8Д, помещ. 1007
Тел: (843)206-51-73
E-mail: info@contrust.bz

CON TRUST

ОГРН 1151690036574
ИНН 1659158802
КПП 168401001

Выписка из Единого государственного реестра недвижимости об объекте недвижимости

Сведения о зарегистрированных правах

Земельный участок			
вид объекта недвижимости			
Лист № 1 раздела 2	Всего листов раздела 2: 3	Всего разделов: 8	Всего листов выписки: 23

07.11.2025г. № КУВИ-001/2025-203902756	
Кадастровый номер:	16:24:090704:4784

1	Правообладатель (правообладатели):	1.1	Владельцы инвестиционных паев Закрытого паевого инвестиционного рентного фонда "АК БАРС - Горизонт" данные о которых устанавливаются на основании данных лицевых счетов данных лицевых счетов владельцев инвестиционных паев в реестре владельцев инвестиционных паев и счетов депо владельцев паев
	Сведения о возможности предоставления третьим лицам персональных данных физического лица:	1.1.1	данные отсутствуют
2	Вид, номер, дата и время государственной регистрации права:	2.1	Общая долевая собственность 16:24:090704:4784-16/130/2023-1 08.06.2023 07:34:36
3	Сведения об осуществлении государственной регистрации сделки, права без необходимого в силу закона согласия третьего лица, органа:	3.1	данные отсутствуют

4	Ограничение прав и обременение объекта недвижимости:		
	4.1	вид:	Прочие ограничения прав и обременения объекта недвижимости
		дата государственной регистрации:	08.06.2023 07:34:36
		номер государственной регистрации:	16:24:090704:4784-16/130/2023-3
		срок, на который установлены ограничение прав и обременение объекта недвижимости:	срок не определен
		лицо, в пользу которого установлены ограничение прав и обременение объекта недвижимости:	Акционерное общество "Транснефть-Прикамье", ИНН: 1645000340
		сведения о возможности предоставления третьим лицам персональных данных физического лица	данные отсутствуют
		основание государственной регистрации:	Земельный кодекс Российской Федерации, № 136-ФЗ, выдан 25.10.2001 Постановление Кабинета Министров РТ "Об утверждении Порядка использования земель в охранных зонах трубопроводов", № 395, выдан 20.08.2007
		сведения об осуществлении государственной регистрации сделки, права, ограничения права без необходимого в силу закона согласия третьего лица, органа:	данные отсутствуют

ДОКУМЕНТ ПОДПИСАН
ЭЛЕКТРОННОЙ ПОДПИСЬЮ
Сертификат: 0091AAF5A599507BC7E6D39D2DFA052F9A
Владелец: ФЕДЕРАЛЬНАЯ СЛУЖБА ГОСУДАРСТВЕННОЙ РЕГИСТРАЦИИ, КАДАСТРА И КАРТОГРАФИИ
Действителен: с 16.09.2025 по 10.12.2026

полное наименование должности		инициалы, фамилия

Лист 7

Земельный участок
вид объекта недвижимости

Лист № 2 раздела 2	Всего листов раздела 2: 3	Всего разделов: 8	Всего листов выписки: 23

07.11.2025г. № КУВИ-001/2025-203902756	
Кадастровый номер:	16:24:090704:4784

		сведения об управляющем залогом и о договоре управления залогом, если такой договор заключен для управления ипотекой:	данные отсутствуют
		сведения о депозитарии, который осуществляет хранение обездвиженной документарной закладной или электронной закладной:	
		ведения о внесении изменений или дополнений в регистрационную запись об ипотеке:	
	4.2	вид:	Доверительное управление
		дата государственной регистрации:	08.06.2023 07:34:36
		номер государственной регистрации:	16:24:090704:4784-16/130/2023-2
		срок, на который установлены ограничение прав и обременение объекта недвижимости:	Срок действия с 04.08.2009 по 01.02.2030 с 04.08.2009 по 01.02.2030
		лицо, в пользу которого установлены ограничение прав и обременение объекта недвижимости:	Владельцы инвестиционных паев Закрытого паевого инвестиционного рентного фонда " Ак Барс -Горизонт" данные о которых устанавливаются на основании данных лицевых счетов данных лицевых счетов владельцев инвестиционных паев в реестре владельцев инвестиционных паев и счетов депо владельцев паев, ИНН: 1435126890
		сведения о возможности предоставления третьим лицам персональных данных физического лица	данные отсутствуют
		основание государственной регистрации:	Правила доверительного управления Закрытым паевым инвестиционным рентным фондом "АК БАРС -Горизонт", выдан 04.08.2009 Изменения и дополнения в правила доверительного управления, № 11, выдан 19.03.2020
		сведения об осуществлении государственной регистрации сделки, права, ограничения права без необходимого в силу закона согласия третьего лица, органа:	данные отсутствуют
		сведения об управляющем залогом и о договоре управления залогом, если такой договор заключен для управления ипотекой:	данные отсутствуют
		сведения о депозитарии, который осуществляет хранение обездвиженной документарной закладной или электронной закладной:	

ДОКУМЕНТ ПОДПИСАН
ЭЛЕКТРОННОЙ ПОДПИСЬЮ
Сертификат: 0091AAF5A599507BC7E6D39D2DFA052F9A
Владелец: ФЕДЕРАЛЬНАЯ СЛУЖБА ГОСУДАРСТВЕННОЙ РЕГИСТРАЦИИ, КАДАСТРА И КАРТОГРАФИИ
Действителен: с 16.09.2025 по 10.12.2026

полное наименование должности		инициалы, фамилия

Лист 8

Земельный участок			
вид объекта недвижимости			
Лист № 3 раздела 2	Всего листов раздела 2: 3	Всего разделов: 8	Всего листов выписки: 23

07.11.2025г. № КУВИ-001/2025-203902756	
Кадастровый номер:	16:24:090704:4784

	ведения о внесении изменений или дополнений в регистрационную запись об ипотеке:	
5	Договоры участия в долевом строительстве:	не зарегистрировано
6	Заявленные в судебном порядке права требования:	данные отсутствуют
7	Сведения о возможности предоставления третьим лицам персональных данных физического лица	данные отсутствуют
8	Сведения о возражении в отношении зарегистрированного права:	данные отсутствуют
9	Сведения о наличии решения об изъятии объекта недвижимости для государственных и муниципальных нужд:	данные отсутствуют
10	Сведения о невозможности государственной регистрации без личного участия правообладателя или его законного представителя:	данные отсутствуют
11	Правопритязания и сведения о наличии поступивших, но не рассмотренных заявлений о проведении государственной регистрации права (перехода, прекращения права), ограничения права или обременения объекта недвижимости, сделки в отношении объекта недвижимости:	отсутствуют
11	Сведения о невозможности государственной регистрации перехода, прекращения, ограничения права на земельный участок из земель сельскохозяйственного назначения:	данные отсутствуют

	ДОКУМЕНТ ПОДПИСАН ЭЛЕКТРОННОЙ ПОДПИСЬЮ	
полное наименование должности	Сертификат: 0091AAF5A599507BC7E6D39D2DFA052F9A Владелец: ФЕДЕРАЛЬНАЯ СЛУЖБА ГОСУДАРСТВЕННОЙ РЕГИСТРАЦИИ, КАДАСТРА И КАРТОГРАФИИ Действителен: с 16.09.2025 по 10.12.2026	инициалы, фамилия

РТ, г. Казань, ул. Оренбургский тракт, д.8Д, помещ. 1007
Тел: (843)206-51-73
E-mail: info@contrust.bz

CON TRUST

ОГРН 1151690036574
ИНН 1659158802
КПП 168401001

Выписка из Единого государственного реестра недвижимости об объекте недвижимости

Описание местоположения земельного участка

Земельный участок			
вид объекта недвижимости			
Лист № 1 раздела 3	Всего листов раздела 3: 1	Всего разделов: 8	Всего листов выписки: 23

07.11.2025г. № КУВИ-001/2025-203902756

Кадастровый номер:	16:24:090704:4784

План (чертеж, схема) земельного участка

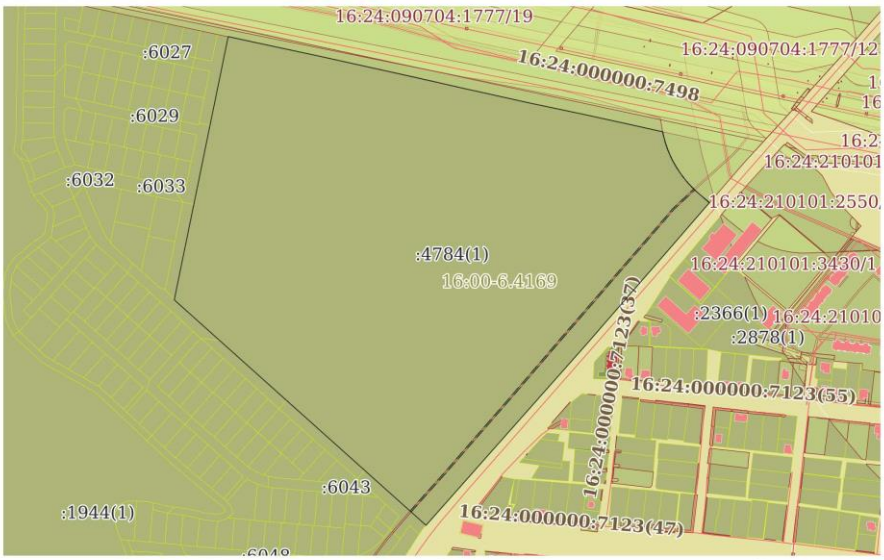

Масштаб 1:7000	Условные обозначения:		

ДОКУМЕНТ ПОДПИСАН
ЭЛЕКТРОННОЙ ПОДПИСЬЮ
Сертификат: 0091AAF5A599507BC7E6D39D2DFA052F9A
Владелец: ФЕДЕРАЛЬНАЯ СЛУЖБА ГОСУДАРСТВЕННОЙ РЕГИСТРАЦИИ, КАДАСТРА И КАРТОГРАФИИ
Действителен: с 16.09.2025 по 10.12.2026

полное наименование должности		инициалы, фамилия

РТ, г. Казань, ул. Оренбургский тракт, д.8Д, помещ. 1007
Тел: (843)206-51-73
E-mail: info@contrust.bz

CON TRUST

ОГРН 1151690036574
ИНН 1659158802
КПП 168401001

Выписка из Единого государственного реестра недвижимости об объекте недвижимости

Описание местоположения земельного участка

Земельный участок
вид объекта недвижимости

Лист № 1 раздела 3.1	Всего листов раздела 3.1: 2	Всего разделов: 8	Всего листов выписки: 23

07.11.2025г. № КУВИ-001/2025-203902756	
Кадастровый номер:	16:24:090704:4784

Описание местоположения границ земельного участка							
№ п/п	Номер точки		Дирекционный угол	Горизонтальное проложение, м	Описание закрепления на местности	Кадастровые номера смежных участков	Сведения об адресах правообладателей смежных земельных участков
	начальная	конечная					
1	2	3	4	5	6	7	8
1	1.1.1	1.1.2	311°48.2`	491.7	данные отсутствуют	данные отсутствуют	данные отсутствуют
2	1.1.1	1.1.1			данные отсутствуют	16:24:090704:6046	адрес отсутствует
3	1.1.2	1.1.3	11°35.1`	390.76	данные отсутствуют	данные отсутствуют	данные отсутствуют
4	1.1.2	1.1.2			данные отсутствуют	16:24:090704:6037, 16:24:090704:6038	адрес отсутствует
5	1.1.3	1.1.4	102°13.3`	44.26	данные отсутствуют	16:24:090704:1777(1)	данные отсутствуют
6	1.1.3	1.1.3			данные отсутствуют	16:24:090704:6030	адрес отсутствует
7	1.1.4	1.1.5	102°15.1`	9.42	данные отсутствуют	16:24:090704:1777(1)	данные отсутствуют
8	1.1.5	1.1.6	102°0.7`	0.48	данные отсутствуют	16:24:090704:1777(1)	данные отсутствуют
9	1.1.6	1.1.7	102°2.9`	44.32	данные отсутствуют	16:24:090704:1777(1)	данные отсутствуют
10	1.1.7	1.1.8	102°2.2`	32.13	данные отсутствуют	16:24:090704:1777(1)	данные отсутствуют
11	1.1.8	1.1.9	102°24.3`	72.52	данные отсутствуют	16:24:090704:1777(1)	данные отсутствуют
12	1.1.9	1.1.10	102°26.6`	74.21	данные отсутствуют	16:24:090704:1777(1)	данные отсутствуют
13	1.1.10	1.1.11	102°48.1`	81.87	данные отсутствуют	16:24:090704:1777(1)	данные отсутствуют
14	1.1.11	1.1.12	102°17.9`	2.16	данные отсутствуют	16:24:090704:1777(1)	данные отсутствуют
15	1.1.12	1.1.13	101°58.1`	12.44	данные отсутствуют	16:24:090704:1777(1)	данные отсутствуют
16	1.1.13	1.1.14	102°34.3`	74.34	данные отсутствуют	16:24:090704:1777(1)	данные отсутствуют
17	1.1.14	1.1.15	101°49.4`	38.07	данные отсутствуют	16:24:090704:1777(1)	данные отсутствуют
18	1.1.15	1.1.16	101°50.3`	40.11	данные отсутствуют	16:24:090704:1777(1)	данные отсутствуют
19	1.1.16	1.1.17	102°19.3`	72.78	данные отсутствуют	16:24:090704:1777(1)	данные отсутствуют
20	1.1.17	1.1.18	102°32.0`	48.57	данные отсутствуют	16:24:090704:1777(1)	данные отсутствуют
21	1.1.18	1.1.19	168°38.0`	6.04	данные отсутствуют	16:24:090704:1777(1)	данные отсутствуют

ДОКУМЕНТ ПОДПИСАН
ЭЛЕКТРОННОЙ ПОДПИСЬЮ
Сертификат: 0091AAF5A599507BC7E6D39D2DFA052F9A
Владелец: ФЕДЕРАЛЬНАЯ СЛУЖБА ГОСУДАРСТВЕННОЙ РЕГИСТРАЦИИ, КАДАСТРА И КАРТОГРАФИИ
Действителен: с 16.09.2025 по 10.12.2026

полное наименование должности		инициалы, фамилия

РТ, г. Казань, ул. Оренбургский тракт, д.8Д, помещ. 1007
Тел: (843)206-51-73
E-mail: info@contrust.bz

CON TRUST

ОГРН 1151690036574
ИНН 1659158802
КПП 168401001

Земельный участок
вид объекта недвижимости

Лист № 2 раздела 3.1	Всего листов раздела 3.1: 2	Всего разделов: 8	Всего листов выписки: 23

07.11.2025г. № КУВИ-001/2025-203902756	
Кадастровый номер:	16:24:090704:4784

1	2	3	4	5	6	7	8
22	1.1.19	1.1.20	165°14.5`	9.81	данные отсутствуют	16:24:090704:1777(1)	данные отсутствуют
23	1.1.20	1.1.21	161°28.4`	9.82	данные отсутствуют	16:24:090704:1777(1)	данные отсутствуют
24	1.1.21	1.1.22	157°46.6`	9.81	данные отсутствуют	16:24:090704:1777(1)	данные отсутствуют
25	1.1.22	1.1.23	154°6.8`	9.83	данные отсутствуют	16:24:090704:1777(1)	данные отсутствуют
26	1.1.23	1.1.24	150°15.7`	10.26	данные отсутствуют	16:24:090704:1777(1)	данные отсутствуют
27	1.1.24	1.1.25	146°48.0`	4.22	данные отсутствуют	16:24:090704:1777(1)	данные отсутствуют
28	1.1.25	1.1.26	146°38.5`	4.31	данные отсутствуют	16:24:090704:1777(1)	данные отсутствуют
29	1.1.26	1.1.27	145°17.2`	2.02	данные отсутствуют	16:24:090704:1777(1)	данные отсутствуют
30	1.1.27	1.1.28	144°49.5`	1.28	данные отсутствуют	16:24:090704:1777(1)	данные отсутствуют
31	1.1.28	1.1.29	142°49.7`	1.14	данные отсутствуют	16:24:090704:1777(1)	данные отсутствуют
32	1.1.29	1.1.30	142°44.0`	8.67	данные отсутствуют	16:24:090704:1777(1)	данные отсутствуют
33	1.1.30	1.1.31	139°42.2`	6.12	данные отсутствуют	16:24:090704:1777(1)	данные отсутствуют
34	1.1.31	1.1.32	138°32.7`	1.6	данные отсутствуют	16:24:090704:1777(1)	данные отсутствуют
35	1.1.32	1.1.33	137°51.1`	3.7	данные отсутствуют	16:24:090704:1777(1)	данные отсутствуют
36	1.1.33	1.1.34	135°29.9`	0.81	данные отсутствуют	16:24:090704:1777(1)	данные отсутствуют
37	1.1.34	1.1.35	135°13.5`	9	данные отсутствуют	16:24:090704:1777(1)	данные отсутствуют
38	1.1.35	1.1.36	131°43.6`	8.67	данные отсутствуют	16:24:090704:1777(1)	данные отсутствуют
39	1.1.36	1.1.37	130°4.4`	7.66	данные отсутствуют	16:24:090704:1777(1)	данные отсутствуют
40	1.1.37	1.1.38	130°27.4`	11.6	данные отсутствуют	16:24:090704:1777(1)	данные отсутствуют
41	1.1.38	1.1.39	220°57.2`	83.99	данные отсутствуют	данные отсутствуют	данные отсутствуют
42	1.1.39	1.1.40	221°2.4`	188	данные отсутствуют	данные отсутствуют	данные отсутствуют
43	1.1.40	1.1.1	221°35.0`	352.77	данные отсутствуют	данные отсутствуют	данные отсутствуют

полное наименование должности	ДОКУМЕНТ ПОДПИСАН ЭЛЕКТРОННОЙ ПОДПИСЬЮ Сертификат: 0091AAF5A599507BC7E6D39D2DFA052F9A Владелец: ФЕДЕРАЛЬНАЯ СЛУЖБА ГОСУДАРСТВЕННОЙ РЕГИСТРАЦИИ, КАДАСТРА И КАРТОГРАФИИ Действителен: с 16.09.2025 по 10.12.2026	инициалы, фамилия

РТ, г. Казань, ул. Оренбургский тракт, д.8Д, помещ. 1007
Тел: (843)206-51-73
E-mail: info@contrust.bz

CON TRUST

ОГРН 1151690036574
ИНН 1659158802
КПП 168401001

Выписка из Единого государственного реестра недвижимости об объекте недвижимости

Описание местоположения земельного участка

Земельный участок
вид объекта недвижимости

Лист № 1 раздела 3.2	Всего листов раздела 3.2: 2	Всего разделов: 8	Всего листов выписки: 23

07.11.2025г. № КУВИ-001/2025-203902756	
Кадастровый номер:	16:24:090704:4784

Сведения о характерных точках границы земельного участка

Система координат МСК-16

Номер точки	Координаты, м		Описание закрепления на местности	Средняя квадратичная погрешность определения координат характерных точек границ земельного участка, м
	X	Y		
1	2	3	4	5
1	456149.06	1306096.02	Закрепление отсутствует	0.1
2	456476.82	1305729.49	Закрепление отсутствует	0.1
3	456859.62	1305807.96	Закрепление отсутствует	0.1
4	456850.25	1305851.22	Закрепление отсутствует	0.1
5	456848.25	1305860.43	Закрепление отсутствует	0.1
6	456848.15	1305860.9	Закрепление отсутствует	0.1
7	456838.9	1305904.24	Закрепление отсутствует	0.1
8	456832.2	1305935.66	Закрепление отсутствует	0.1
9	456816.62	1306006.49	Закрепление отсутствует	0.1
10	456800.63	1306078.96	Закрепление отсутствует	0.1
11	456782.49	1306158.8	Закрепление отсутствует	0.1
12	456782.03	1306160.91	Закрепление отсутствует	0.1
13	456779.45	1306173.08	Закрепление отсутствует	0.1
14	456763.27	1306245.64	Закрепление отсутствует	0.1
15	456755.47	1306282.9	Закрепление отсутствует	0.1
16	456747.24	1306322.16	Закрепление отсутствует	0.1
17	456731.71	1306393.26	Закрепление отсутствует	0.1
18	456721.17	1306440.67	Закрепление отсутствует	0.1
19	456715.25	1306441.86	Закрепление отсутствует	0.1
20	456705.76	1306444.36	Закрепление отсутствует	0.1
21	456696.45	1306447.48	Закрепление отсутствует	0.1
22	456687.37	1306451.19	Закрепление отсутствует	0.1

ДОКУМЕНТ ПОДПИСАН
ЭЛЕКТРОННОЙ ПОДПИСЬЮ
Сертификат: 0091AAF5A599507BC7E6D39D2DFA052F9A
Владелец: ФЕДЕРАЛЬНАЯ СЛУЖБА ГОСУДАРСТВЕННОЙ РЕГИСТРАЦИИ, КАДАСТРА И КАРТОГРАФИИ
Действителен: с 16.09.2025 по 10.12.2026

полное наименование должности		инициалы, фамилия

Лист 13

Земельный участок
вид объекта недвижимости

Лист № 2 раздела 3.2	Всего листов раздела 3.2: 2	Всего разделов: 8	Всего листов выписки: 23

07.11.2025г. № КУВИ-001/2025-203902756	
Кадастровый номер:	16:24:090704:4784

1	2	3	4	5
23	456678.53	1306455.48	Закрепление отсутствует	0.1
24	456669.62	1306460.57	Закрепление отсутствует	0.1
25	456666.09	1306462.88	Закрепление отсутствует	0.1
26	456662.49	1306465.25	Закрепление отсутствует	0.1
27	456660.83	1306466.4	Закрепление отсутствует	0.1
28	456659.78	1306467.14	Закрепление отсутствует	0.1
29	456658.87	1306467.83	Закрепление отсутствует	0.1
30	456651.97	1306473.08	Закрепление отсутствует	0.1
31	456647.3	1306477.04	Закрепление отсутствует	0.1
32	456646.1	1306478.1	Закрепление отсутствует	0.1
33	456643.36	1306480.58	Закрепление отсутствует	0.1
34	456642.78	1306481.15	Закрепление отсутствует	0.1
35	456636.39	1306487.49	Закрепление отсутствует	0.1
36	456630.62	1306493.96	Закрепление отсутствует	0.1
37	456625.69	1306499.82	Закрепление отсутствует	0.1
38	456618.16	1306508.65	Закрепление отсутствует	0.1
39	456554.73	1306453.6	Закрепление отсутствует	0.1
40	456412.93	1306330.16	Закрепление отсутствует	0.1
1	456149.06	1306096.02	Закрепление отсутствует	0.1

полное наименование должности	ДОКУМЕНТ ПОДПИСАН ЭЛЕКТРОННОЙ ПОДПИСЬЮ Сертификат: 0091AAF5A599507BC7E6D39D2DFA052F9A Владелец: ФЕДЕРАЛЬНАЯ СЛУЖБА ГОСУДАРСТВЕННОЙ РЕГИСТРАЦИИ, КАДАСТРА И КАРТОГРАФИИ Действителен: с 16.09.2025 по 10.12.2026	инициалы, фамилия

РТ, г. Казань, ул. Оренбургский тракт, д.8Д, помещ. 1007
Тел: (843)206-51-73
E-mail: info@contrust.bz

CON TRUST

ОГРН 1151690036574
ИНН 1659158802
КПП 168401001

Выписка из Единого государственного реестра недвижимости об объекте недвижимости

Сведения о частях земельного участка

Земельный участок			
вид объекта недвижимости			
Лист № 1 раздела 4	Всего листов раздела 4: 2	Всего разделов: 8	Всего листов выписки: 23

07.11.2025г. № КУВИ-001/2025-203902756	
Кадастровый номер:	16:24:090704:4784

План (чертеж, схема) части земельного участка	Учетный номер части: 16:24:090704:4784/1

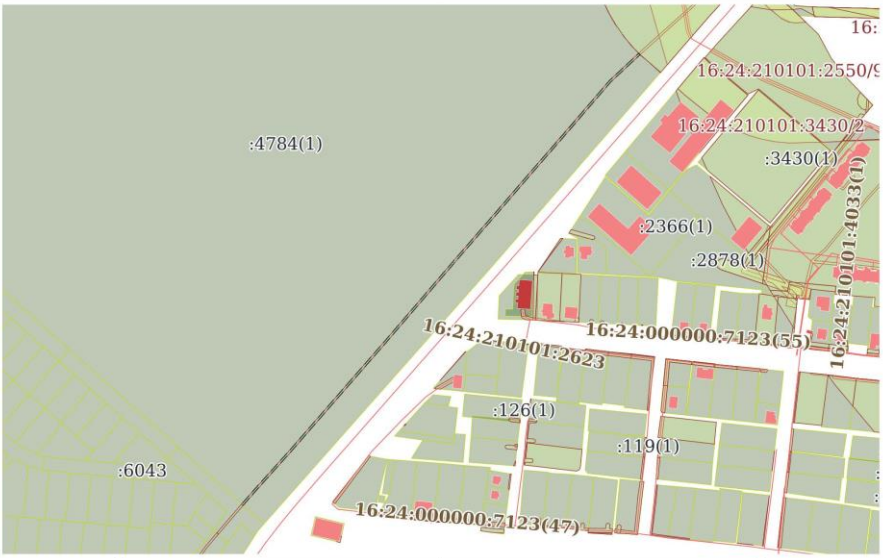

Масштаб 1:5000	Условные обозначения:		

ДОКУМЕНТ ПОДПИСАН
ЭЛЕКТРОННОЙ ПОДПИСЬЮ
Сертификат: 0091AAF5A599507BC7E6D39D2DFA052F9A
Владелец: ФЕДЕРАЛЬНАЯ СЛУЖБА ГОСУДАРСТВЕННОЙ РЕГИСТРАЦИИ, КАДАСТРА И КАРТОГРАФИИ
Действителен: с 16.09.2025 по 10.12.2026

полное наименование должности		инициалы, фамилия

РТ, г. Казань, ул. Оренбургский тракт, д.8Д, помещ. 1007
Тел: (843)206-51-73
E-mail: info@contrust.bz

CON TRUST

ОГРН 1151690036574
ИНН 1659158802
КПП 168401001

Земельный участок			
вид объекта недвижимости			
Лист № 2 раздела 4	Всего листов раздела 4: 2	Всего разделов: 8	Всего листов выписки: 23

07.11.2025г. № КУВИ-001/2025-203902756	
Кадастровый номер:	16:24:090704:4784

План (чертеж, схема) части земельного участка	Учетный номер части: 16:24:090704:4784/2

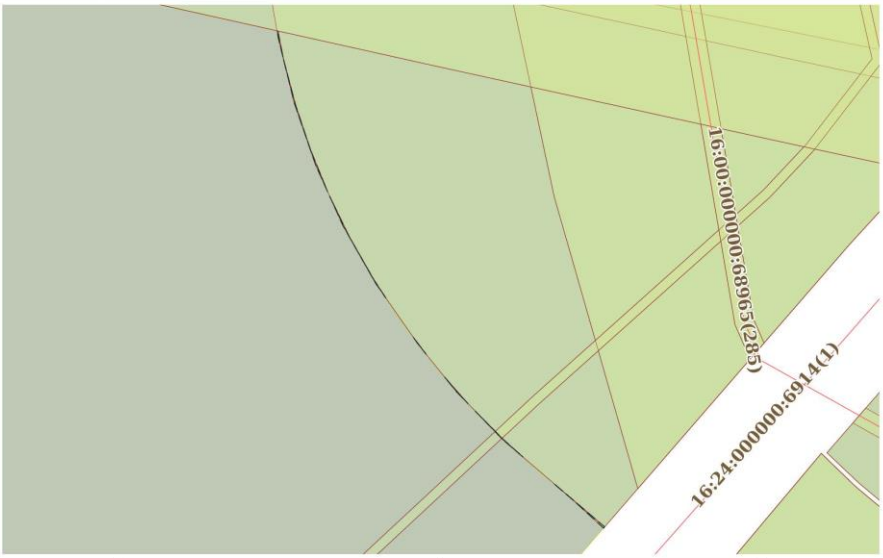

Масштаб 1:1000	Условные обозначения:		

ДОКУМЕНТ ПОДПИСАН
ЭЛЕКТРОННОЙ ПОДПИСЬЮ
Сертификат: 0091AAF5A599507BC7E6D39D2DFA052F9A
Владелец: ФЕДЕРАЛЬНАЯ СЛУЖБА ГОСУДАРСТВЕННОЙ РЕГИСТРАЦИИ, КАДАСТРА И КАРТОГРАФИИ
Действителен: с 16.09.2025 по 10.12.2026

полное наименование должности		инициалы, фамилия

Раздел 4.1 Лист 16

Выписка из Единого государственного реестра недвижимости об объекте недвижимости

Сведения о частях земельного участка

Земельный участок
вид объекта недвижимости

Лист № 1 раздела 4.1	Всего листов раздела 4.1: 4	Всего разделов: 8	Всего листов выписки: 23

07.11.2025г. № КУВИ-001/2025-203902756	
Кадастровый номер:	16:24:090704:4784

Учетный номер части	Площадь, м2	Содержание ограничения в использовании или ограничения права на объект недвижимости или обременения объекта недвижимости
1	2	3
16:24:090704:4784/1	1249	вид ограничения (обременения): ограничения прав на земельный участок, предусмотренные статьей 56 Земельного кодекса Российской Федерации; Срок действия: не установлен; реквизиты документа-основания: решение о согласовании границ охранной зоны объекта электросетевого хозяйства от 18.07.2022 № 2819 выдан: Федеральная служба по экологическому, технологическому, и атомному надзору; Содержание ограничения (обременения): Ограничения на использование объекта: В охранных зонах запрещается: а) набрасывать на провода и опоры воздушных линий электропередачи посторонние предметы, а также подниматься на опоры воздушных линий электропередачи; б) размещать любые объекты и предметы (материалы) в пределах созданных в соответствии с требованиями нормативно-технических документов проходов и подъездов для доступа к объектам электросетевого хозяйства, а также проводить любые работы и возводить сооружения, которые могут препятствовать доступу к объектам электросетевого хозяйства, без создания необходимых для такого доступа проходов и подъездов; в) находиться в пределах огороженной территории и помещениях распределительных устройств и подстанций, открывать двери и люки распределительных устройств и подстанций, производить переключения и подключения в электрических сетях (указанное требование не распространяется на работников, занятых выполнением разрешенных в установленном порядке работ), разводить огонь в пределах охранных зон вводных и распределительных устройств, подстанций, воздушных линий электропередачи, а также в охранных зонах кабельных линий электропередачи; г) размещать свалки; д) производить работы ударными механизмами, сбрасывать тяжести массой свыше 5 тонн, производить сброс и слив едких и коррозионных веществ и горюче-смазочных материалов (в охранных зонах подземных кабельных линий электропередачи); е) складировать или размещать хранилища любых, в том числе горюче-смазочных, материалов; ж) размещать детские и спортивные площадки, стадионы, рынки, торговые точки, полевые станы, загоны для скота, гаражи и стоянки всех видов машин и механизмов, проводить любые мероприятия, связанные с большим скоплением людей, не занятых выполнением разрешенных в установленном порядке работ (в охранных зонах воздушных линий электропередачи); (в ред. Постановления Правительства РФ от 26.08.2013 N 736) з) использовать (запускать) любые летательные аппараты, в том числе воздушных змеев, спортивные модели летательных аппаратов (в охранных зонах воздушных линий электропередачи); и) бросать якоря с судов и осуществлять их проход с отданными якорями, цепями, лотами, волокушами и тралами (в охранных зонах подводных кабельных линий электропередачи); к) осуществлять проход судов с поднятыми стрелами кранов и других

ДОКУМЕНТ ПОДПИСАН
ЭЛЕКТРОННОЙ ПОДПИСЬЮ
Сертификат: 0091AAF5A599507BC7E6D39D2DFA052F9A
Владелец: ФЕДЕРАЛЬНАЯ СЛУЖБА ГОСУДАРСТВЕННОЙ РЕГИСТРАЦИИ, КАДАСТРА И КАРТОГРАФИИ
Действителен: с 16.09.2025 по 10.12.2026

полное наименование должности		инициалы, фамилия

Лист 17

Земельный участок			
вид объекта недвижимости			
Лист № 2 раздела 4.1	Всего листов раздела 4.1: 4	Всего разделов: 8	Всего листов выписки: 23

07.11.2025г. № КУВИ-001/2025-203902756	
Кадастровый номер:	16:24:090704:4784

		механизмов (в охранных зонах воздушных линий электропередачи).; Реестровый номер границы: 16:24-6.1739; Вид объекта реестра границ: Зона с особыми условиями использования территории; Вид зоны по документу: Охранная зона «КВЛ 35 кВ Юбилейная – Боровое Матюшино II цепь с отпайкой на ПС Ковалинская»; Тип зоны: Охранная зона инженерных коммуникаций; Номер: 1
16:24:090704:4784/2	8	вид ограничения (обременения): ограничения прав на земельный участок, предусмотренные статьей 56 Земельного кодекса Российской Федерации; Срок действия: не установлен; реквизиты документа-основания: приказ «Об утверждении графического описания местоположения границ минимальных расстояний до магистрального нефтепровода «Магистральный нефтепровод Альметьевск-Горький-3, d=1020 мм, участок 171-245 км» и перечня координат характерных точек этих границ» от 05.11.2024 № 2171 выдан: Министерство энергетики Российской Федерации ; Содержание ограничения (обременения): Границы минимальных расстояний. Ограничения устанавливаются согласно п.7.15 «СП 36.13330.2012. Свод правил. Магистральные трубопроводы. Актуализированная редакция СНиП 2.05.06-85*», утвержденного Приказом Федерального агентства по строительству и жилищно-коммунальному хозяйству от 25.12.2012 № 108/ГС, с изменениями и дополнениями (далее - «СП»). Минимальные расстояния от магистральных трубопроводов до зданий, строений и сооружений, не относящихся к объектам магистральных нефтепроводов и нефтепродуктопроводов, определены указанным СП, в соответствии с требованиями которого в границах минимальных расстояний магистральных трубопроводов не допускается размещение и строительство на расстоянии 150 м от оси магистрального трубопровода в каждую сторону следующих объектов: Городов и других населенных пунктов; коллективных садов с садовыми домиками, дачных поселков; отдельных промышленных и сельскохозяйственных предприятий; тепличных комбинатов и хозяйств; птицефабрик; молокозаводов; карьеров разработки полезных ископаемых; гаражей и открытых стоянок для автомобилей индивидуальных владельцев на количество автомобилей более 20; отдельно стоящих зданий с массовым скоплением людей (школы, больницы, клубы, детские сады и ясли, вокзалы и т. д.); жилых зданий 3 этажные и выше; железнодорожных станций; аэропортов; морских и речных портов и пристаней; гидроэлектростанций; гидротехнических сооружений морского и речного транспорта; очистных сооружений и насосных станций водопроводных, не относящихся к магистральному трубопроводу; мостов железных дорог общей сети и автомобильных дорог категорий I и II с пролетом свыше 20 м (при прокладке нефтепроводов и нефтепродуктопроводов ниже мостов по течению); складов легковоспламеняющихся и горючих жидкостей и газов с объемом хранения свыше 1000 м3; автозаправочных станций; мачт (башен) и сооружений многоканальной радиорелейной линий технологической связи трубопроводов, мачт (башен) и сооружений многоканальной радиорелейной линий связи операторов связи - владельцев коммуникаций. Кроме того, иные минимальные расстояния от магистрального трубопровода принимаются в зависимости от размещаемых зданий, строений, сооружений и иных объектов и устанавливаются в соответствии с п. 2-17 Таблицы 4 СП.; Реестровый номер границы: 16:00-6.4651; Вид объекта реестра границ: Зона с особыми условиями использования территории; Вид зоны по документу: Границы минимальных расстояний до

полное наименование должности	ДОКУМЕНТ ПОДПИСАН ЭЛЕКТРОННОЙ ПОДПИСЬЮ Сертификат: 0091AAF5A599507BC7E6D39D2DFA052F9A Владелец: ФЕДЕРАЛЬНАЯ СЛУЖБА ГОСУДАРСТВЕННОЙ РЕГИСТРАЦИИ, КАДАСТРА И КАРТОГРАФИИ Действителен: с 16.09.2025 по 10.12.2026	инициалы, фамилия

Лист 18

Земельный участок
вид объекта недвижимости

Лист № 3 раздела 4.1	Всего листов раздела 4.1: 4	Всего разделов: 8	Всего листов выписки: 23

07.11.2025г. № КУВИ-001/2025-203902756	
Кадастровый номер:	16:24:090704:4784

		магистрального нефтепровода «Магистральный нефтепровод Альметьевск-Горький-3, d=1020 мм, участок 171-245 км»; Тип зоны: Иная зона; Номер: б/н
	Весь	вид ограничения (обременения): ограничения прав на земельный участок, предусмотренные статьей 56 Земельного кодекса Российской Федерации; Срок действия: не установлен; реквизиты документа-основания: приказ об установлении приаэродромной территории аэродрома Казань от 16.03.2020 № 296-п выдан: Федеральное агентство воздушного транспорта; Содержание ограничения (обременения): Запрещается размещать опасные производственные объекты, функционирование которых может влиять на безопасность полетов воздушных судов.; Реестровый номер границы: 16:00-6.4171; Вид объекта реестра границ: Зона с особыми условиями использования территории; Вид зоны по документу: Пятая подзона Приаэродромной территории Международного аэропорта «Казань»; Тип зоны: Охранная зона транспорта
	Весь	вид ограничения (обременения): ограничения прав на земельный участок, предусмотренные статьей 56 Земельного кодекса Российской Федерации; Срок действия: не установлен; реквизиты документа-основания: приказ об установлении приаэродромной территории аэродрома Казань от 16.03.2020 № 296-п выдан: Федеральное агентство воздушного транспорта; Содержание ограничения (обременения): Запрещается размещать объекты, высота которых превышает ограничения, установленные уполномоченным Правительством Российской Федерации Федеральным органом исполнительной власти при установлении приаэродромной территории. Величина ограничения строительства по высоте определяется представленной методикой расчета максимально допустимой высоты объектов в границах третьей подзоны.; Реестровый номер границы: 16:00-6.4169; Вид объекта реестра границ: Зона с особыми условиями использования территории; Вид зоны по документу: Третья подзона Приаэродромной территории Международного аэропорта «Казань»; Тип зоны: Охранная зона транспорта
	Весь	вид ограничения (обременения): ограничения прав на земельный участок, предусмотренные статьей 56 Земельного кодекса Российской Федерации; Срок действия: не установлен; реквизиты документа-основания: приказ об установлении приаэродромной территории аэродрома Казань от 16.03.2020 № 296-п выдан: Федеральное агентство воздушного транспорта; Содержание ограничения (обременения): В границах приаэродромной территории устанавливаются 7 подзон. Ограничения устанавливаются в зависимости от расположения объекта и земельных участков в подзонах.; Реестровый номер границы: 16:00-6.4166; Вид объекта реестра границ: Зона с особыми условиями использования территории; Вид зоны по документу: Приаэродромная территория Международного аэропорта «Казань»; Тип зоны: Охранная зона транспорта
	Весь	вид ограничения (обременения): ограничения прав на земельный участок, предусмотренные статьей 56 Земельного кодекса Российской Федерации; Срок действия: не установлен; реквизиты документа-основания: приказ об установлении приаэродромной территории аэродрома Казань от 16.03.2020 № 296-п выдан: Федеральное агентство воздушного транспорта; Содержание ограничения (обременения): Запрещается размещать объекты, способствующие привлечению и массовому скоплению птиц.; Реестровый номер границы: 16:00-6.4172; Вид объекта реестра границ: Зона с особыми условиями использования

ДОКУМЕНТ ПОДПИСАН
ЭЛЕКТРОННОЙ ПОДПИСЬЮ
Сертификат: 0091AAF5A599507BC7E6D39D2DFA052F9A
Владелец: ФЕДЕРАЛЬНАЯ СЛУЖБА ГОСУДАРСТВЕННОЙ РЕГИСТРАЦИИ, КАДАСТРА И КАРТОГРАФИИ
Действителен: с 16.09.2025 по 10.12.2026

полное наименование должности		инициалы, фамилия

Земельный участок			
вид объекта недвижимости			
Лист № 4 раздела 4.1	Всего листов раздела 4.1: 4	Всего разделов: 8	Всего листов выписки: 23

07.11.2025г. № КУВИ-001/2025-203902756	
Кадастровый номер:	16:24:090704:4784

		территории; Вид зоны по документу: Шестая подзона Приаэродромной территории Международного аэропорта «Казань»; Тип зоны: Охранная зона транспорта
	Весь	вид ограничения (обременения): ограничения прав на земельный участок, предусмотренные статьей 56 Земельного кодекса Российской Федерации; Срок действия: не установлен; реквизиты документа-основания: приказ об установлении приаэродромной территории аэродрома Казань от 16.03.2020 № 296-п выдан: Федеральное агентство воздушного транспорта; Содержание ограничения (обременения): Запрещается размещать объекты, создающие помехи в работе наземных объектов средств и систем обслуживания воздушного движения, навигации, посадки и связи, предназначенных для организации воздушного движения и расположенных вне первой подзоны; Реестровый номер границы: 16:00-6.4170; Вид объекта реестра границ: Зона с особыми условиями использования территории; Вид зоны по документу: Четвертая подзона Приаэродромной территории Международного аэропорта «Казань»; Тип зоны: Охранная зона транспорта

	ДОКУМЕНТ ПОДПИСАН ЭЛЕКТРОННОЙ ПОДПИСЬЮ	
полное наименование должности	Сертификат: 0091AAF5A599507BC7E6D39D2DFA052F9A Владелец: ФЕДЕРАЛЬНАЯ СЛУЖБА ГОСУДАРСТВЕННОЙ РЕГИСТРАЦИИ, КАДАСТРА И КАРТОГРАФИИ Действителен: с 16.09.2025 по 10.12.2026	инициалы, фамилия

РТ, г. Казань, ул. Оренбургский тракт, д.8Д, помещ. 1007
Тел: (843)206-51-73
E-mail: info@contrust.bz

CON TRUST

ОГРН 1151690036574
ИНН 1659158802
КПП 168401001

Выписка из Единого государственного реестра недвижимости об объекте недвижимости

Сведения о частях земельного участка

Земельный участок
вид объекта недвижимости

Лист № 1 раздела 4.2	Всего листов раздела 4.2: 4	Всего разделов: 8	Всего листов выписки: 23

07.11.2025г. № КУВИ-001/2025-203902756	
Кадастровый номер:	16:24:090704:4784

Сведения о характерных точках границы части (частей) земельного участка				
Учетный номер части: 16:24:090704:4784/1				
Система координат МСК-16				
Номер точки	Координаты, м		Описание закрепления на местности	Средняя квадратичная погрешность определения координат характерных точек границ земельного участка, м
	X	Y		
1	2	3	4	5
1	456168.46	1306074.33	-	-
2	456169.79	1306072.84	-	-
3	456186.83	1306087.74	-	-
4	456227.1	1306124.1	-	-
5	456279.23	1306169.48	-	-
6	456336.66	1306219.68	-	-
7	456385.35	1306261.57	-	-
8	456423.02	1306293.87	-	-
9	456475.14	1306339.2	-	-
10	456513.82	1306372.48	-	-
11	456561.68	1306414.24	-	-
12	456609.68	1306455.43	-	-
13	456637.99	1306485.9	-	-
14	456636.58	1306487.3	-	-
15	456608.33	1306456.91	-	-
16	456560.37	1306415.75	-	-
17	456512.51	1306373.99	-	-
18	456473.83	1306340.72	-	-
19	456421.71	1306295.38	-	-
20	456384.05	1306263.09	-	-
21	456335.35	1306221.19	-	-

ДОКУМЕНТ ПОДПИСАН
ЭЛЕКТРОННОЙ ПОДПИСЬЮ
Сертификат: 0091AAF5A599507BC7E6D39D2DFA052F9A
Владелец: ФЕДЕРАЛЬНАЯ СЛУЖБА ГОСУДАРСТВЕННОЙ РЕГИСТРАЦИИ, КАДАСТРА И КАРТОГРАФИИ
Действителен: с 16.09.2025 по 10.12.2026

полное наименование должности		инициалы, фамилия

Лист 21

Земельный участок
вид объекта недвижимости

Лист № 2 раздела 4.2	Всего листов раздела 4.2: 4	Всего разделов: 8	Всего листов выписки: 23

07.11.2025г. № КУВИ-001/2025-203902756	
Кадастровый номер:	16:24:090704:4784

1	2	3	4	5
22	456277.92	1306170.99	-	-
23	456225.77	1306125.59	-	-
24	456185.5	1306089.24	-	-
1	456168.46	1306074.33	-	-

	ДОКУМЕНТ ПОДПИСАН ЭЛЕКТРОННОЙ ПОДПИСЬЮ	
полное наименование должности	Сертификат: 0091AAF5A599507BC7E6D39D2DFA052F9A Владелец: ФЕДЕРАЛЬНАЯ СЛУЖБА ГОСУДАРСТВЕННОЙ РЕГИСТРАЦИИ, КАДАСТРА И КАРТОГРАФИИ Действителен: с 16.09.2025 по 10.12.2026	инициалы, фамилия

РТ, г. Казань, ул. Оренбургский тракт, д.8Д, помещ. 1007
Тел: (843)206-51-73
E-mail: info@contrust.bz

CON TRUST

ОГРН 1151690036574
ИНН 1659158802
КПП 168401001

Земельный участок
вид объекта недвижимости

Лист № 3 раздела 4.2	Всего листов раздела 4.2: 4	Всего разделов: 8	Всего листов выписки: 23

07.11.2025г. № КУВИ-001/2025-203902756	
Кадастровый номер:	16:24:090704:4784

Сведения о характерных точках границы части (частей) земельного участка				
Учетный номер части: 16:24:090704:4784/2				
Система координат				
Номер точки	Координаты, м		Описание закрепления на местности	Средняя квадратичная погрешность определения координат характерных точек границ земельного участка, м
	X	Y		
1	2	3	4	5
1	456617.9	1306508.42	-	-
2	456623.68	1306502.12	-	-
3	456627.21	1306498.01	-	-
4	456625.69	1306499.82	-	-
5	456618.16	1306508.65	-	-
6	456617.9	1306508.42	-	-
1	456642.21	1306481.72	-	-
2	456636.39	1306487.49	-	-
3	456632.67	1306491.66	-	-
4	456636.35	1306487.38	-	-
5	456642.21	1306481.72	-	-
1	456646.24	1306477.82	-	-
2	456649.32	1306475.32	-	-
3	456647.3	1306477.04	-	-
4	456646.1	1306478.1	-	-
5	456643.75	1306480.23	-	-
6	456646.24	1306477.82	-	-
1	456657.52	1306468.86	-	-
2	456654.07	1306471.48	-	-
3	456656	1306469.92	-	-
4	456657.52	1306468.86	-	-
1	456665.76	1306463.1	-	-
2	456668.76	1306461	-	-
3	456680.72	1306454.21	-	-

полное наименование должности	ДОКУМЕНТ ПОДПИСАН ЭЛЕКТРОННОЙ ПОДПИСЬЮ Сертификат: 0091AAF5A599507BC7E6D39D2DFA052F9A Владелец: ФЕДЕРАЛЬНАЯ СЛУЖБА ГОСУДАРСТВЕННОЙ РЕГИСТРАЦИИ, КАДАСТРА И КАРТОГРАФИИ Действителен: с 16.09.2025 по 10.12.2026	инициалы, фамилия

Лист 23

Земельный участок
вид объекта недвижимости

Лист № 4 раздела 4.2	Всего листов раздела 4.2: 4	Всего разделов: 8	Всего листов выписки: 23

07.11.2025г. № КУВИ-001/2025-203902756	
Кадастровый номер:	16:24:090704:4784

1	2	3	4	5
4	456686.83	1306451.45	-	-
5	456678.53	1306455.48	-	-
6	456669.62	1306460.57	-	-
7	456666.09	1306462.88	-	-
8	456665.76	1306463.1	-	-
1	456696.45	1306447.48	-	-
2	456687.8	1306451.01	-	-
3	456693.26	1306448.55	-	-
4	456706.26	1306444.06	-	-
5	456719.62	1306440.78	-	-
6	456721.21	1306440.5	-	-
7	456721.17	1306440.67	-	-
8	456715.25	1306441.86	-	-
9	456705.76	1306444.36	-	-
10	456696.45	1306447.48	-	-

полное наименование должности	ДОКУМЕНТ ПОДПИСАН ЭЛЕКТРОННОЙ ПОДПИСЬЮ Сертификат: 0091AAF5A599507BC7E6D39D2DFA052F9A Владелец: ФЕДЕРАЛЬНАЯ СЛУЖБА ГОСУДАРСТВЕННОЙ РЕГИСТРАЦИИ, КАДАСТРА И КАРТОГРАФИИ Действителен: с 16.09.2025 по 10.12.2026	инициалы, фамилия

РТ, г. Казань, ул. Оренбургский тракт, д.8Д, помещ. 1007
Тел: (843)206-51-73
E-mail: info@contrust.bz

CON TRUST

ОГРН 1151690036574
ИНН 1659158802
КПП 168401001

Филиал публично-правовой компании "Роскадастр" по Республике Татарстан
полное наименование органа регистрации прав

Выписка из Единого государственного реестра недвижимости об объекте недвижимости

Сведения о характеристиках объекта недвижимости

На основании запроса от 07.11.2025, поступившего на рассмотрение 07.11.2025, сообщаем, что согласно записям Единого государственного реестра недвижимости:

Раздел 1 Лист 1

Земельный участок			
вид объекта недвижимости			
Лист № 1 раздела 1	Всего листов раздела 1: 7	Всего разделов: 8	Всего листов выписки: 37

07.11.2025г. № КУВИ-001/2025-203903102	
Кадастровый номер:	16:24:090704:4785
Номер кадастрового квартала:	16:24:090704
Дата присвоения кадастрового номера:	08.06.2023
Ранее присвоенный государственный учетный номер:	данные отсутствуют
Местоположение:	Российская Федерация, Республика Татарстан, Лаишевский муниципальный район, Песчано-Ковалинское сельское поселение, с Песчаные Ковали
Площадь:	27106 +/- 58
Кадастровая стоимость, руб.:	10481589.32
Кадастровые номера расположенных в пределах земельного участка объектов недвижимости:	16:00:000000:821, 16:24:000000:5194
Кадастровые номера объектов недвижимости, из которых образован объект недвижимости:	16:24:090704:1778
Кадастровые номера образованных объектов недвижимости:	данные отсутствуют
Категория земель:	Земли населенных пунктов
Виды разрешенного использования:	Земельные участки (территории) общего пользования
Сведения о кадастровом инженере:	Мухаммаджанова Регина Фаритовна, СНИЛС 112-266-473 25, договор на выполнение кадастровых работ от 18.11.2022 № 686/181122/Л, дата завершения кадастровых работ: 11.05.2023
Сведения о лесах, водных объектах и об иных природных объектах, расположенных в пределах земельного участка:	данные отсутствуют

ДОКУМЕНТ ПОДПИСАН
ЭЛЕКТРОННОЙ ПОДПИСЬЮ
Сертификат: 0091AAF5A599507BC7E6D39D2DFA052F9A
Владелец: ФЕДЕРАЛЬНАЯ СЛУЖБА ГОСУДАРСТВЕННОЙ РЕГИСТРАЦИИ, КАДАСТРА И КАРТОГРАФИИ
Действителен: с 16.09.2025 по 10.12.2026

полное наименование должности		инициалы, фамилия

РТ, г. Казань, ул. Оренбургский тракт, д.8Д, помещ. 1007
Тел: (843)206-51-73
E-mail: info@contrust.bz

CON TRUST

ОГРН 1151690036574
ИНН 1659158802
КПП 168401001

Земельный участок
вид объекта недвижимости

Лист № 2 раздела 1	Всего листов раздела 1: 7	Всего разделов: 8	Всего листов выписки: 37

07.11.2025г. № КУВИ-001/2025-203903102	
Кадастровый номер:	16:24:090704:4785

Сведения о том, что земельный участок полностью расположен в границах зоны с особыми условиями использования территории, территории объекта культурного наследия, публичного сервитута:	Земельный участок полностью расположен в границах зоны с реестровым номером 16:00-6.4166 от 06.08.2021, ограничение использования земельного участка в пределах зоны: В границах приаэродромной территории устанавливаются 7 подзон. Ограничения устанавливаются в зависимости от расположения объекта и земельных участков в подзонах., вид/наименование: Приаэродромная территория Международного аэропорта «Казань», тип: Охранная зона транспорта, дата решения: 16.03.2020, номер решения: 296-п, наименование ОГВ/ОМСУ: Федеральное агентство воздушного транспорта Земельный участок полностью расположен в границах зоны с реестровым номером 16:00-6.4172 от 09.08.2021, ограничение использования земельного участка в пределах зоны: Запрещается размещать объекты, способствующие привлечению и массовому скоплению птиц., вид/наименование: Шестая подзона Приаэродромной территории Международного аэропорта «Казань», тип: Охранная зона транспорта, дата решения: 16.03.2020, номер решения: 296-п, наименование ОГВ/ОМСУ: Федеральное агентство воздушного транспорта Земельный участок полностью расположен в границах зоны с реестровым номером 16:00-6.4169 от 09.08.2021, ограничение использования земельного участка в пределах зоны: Запрещается размещать объекты, высота которых превышает ограничения, установленные уполномоченным Правительством Российской Федерации Федеральным органом исполнительной власти при установлении приаэродромной территории. Величина ограничения строительства по высоте определяется представленной методикой расчета максимально допустимой высоты объектов в границах третьей подзоны., вид/наименование: Третья подзона Приаэродромной территории Международного аэропорта «Казань», тип: Охранная зона транспорта, дата решения: 16.03.2020, номер решения: 296-п, наименование ОГВ/ОМСУ: Федеральное агентство воздушного транспорта Земельный участок полностью расположен в границах зоны с реестровым номером 16:00-6.4170 от 09.08.2021, ограничение использования земельного участка в пределах зоны: Запрещается размещать объекты, создающие помехи в работе наземных объектов средств и систем обслуживания воздушного движения, навигации, посадки и связи, предназначенных для организации воздушного движения и расположенных вне первой подзоны, вид/наименование: Четвертая подзона Приаэродромной территории Международного аэропорта «Казань», тип: Охранная зона транспорта, дата решения: 16.03.2020, номер решения: 296-п, наименование ОГВ/ОМСУ: Федеральное агентство воздушного транспорта Земельный участок полностью расположен в границах зоны с реестровым номером 16:00-6.4171 от 09.08.2021, ограничение использования земельного участка в пределах зоны: Запрещается размещать опасные производственные объекты, функционирование которых может влиять на безопасность полетов воздушных судов., вид/наименование: Пятая подзона Приаэродромной территории Международного аэропорта «Казань», тип: Охранная зона транспорта,

полное наименование должности		инициалы, фамилия

ДОКУМЕНТ ПОДПИСАН
ЭЛЕКТРОННОЙ ПОДПИСЬЮ
Сертификат: 0091AAF5A599507BC7E6D39D2DFA052F9A
Владелец: ФЕДЕРАЛЬНАЯ СЛУЖБА ГОСУДАРСТВЕННОЙ РЕГИСТРАЦИИ, КАДАСТРА И КАРТОГРАФИИ
Действителен: с 16.09.2025 по 10.12.2026

Лист 3

Земельный участок			
вид объекта недвижимости			
Лист № 3 раздела 1	Всего листов раздела 1: 7	Всего разделов: 8	Всего листов выписки: 37

07.11.2025г. № КУВИ-001/2025-203903102	
Кадастровый номер:	16:24:090704:4785

Сведения о том, что земельный участок полностью расположен в границах зоны с особыми условиями использования территории, территории объекта культурного наследия, публичного сервитута:	дата решения: 16.03.2020, номер решения: 296-п, наименование ОГВ/ОМСУ: Федеральное агентство воздушного транспорта Земельный участок полностью расположен в границах зоны с реестровым номером 16:24-6.2121 от 10.09.2021, ограничение использования земельного участка в пределах зоны: Ограничения установлены пунктами 3.2.2.3, 3.2.2.4 подраздела 3.2 раздела 3 «Основные мероприятия на территории ЗСО» СанПиН 2.1.4.1110-02 «Зоны санитарной охраны источников водоснабжения и водопроводов питьевого назначения», введенных в действие постановлением Главного государственного санитарного врача РФ от 14 марта 2002 г. N 10. Пункт 3.2.2.3. Запрещение закачки отработанных вод в подземные горизонты, подземного складирования твердых отходов и разработки недр земли. Пункт 3.2.2.4. Запрещение размещения складов горюче - смазочных материалов, ядохимикатов и минеральных удобрений, накопителей промстоков, шламохранилищ и других объектов, обусловливающих опасность химического загрязнения подземных вод. Размещение таких объектов допускается в пределах третьего пояса ЗСО только при использовании защищенных подземных вод, при условии выполнения специальных мероприятий по защите водоносного горизонта от загрязнения при наличии санитарно – эпидемиологического заключения центра государственного санитарно - эпидемиологического надзора, выданного с учетом заключения органов геологического контроля., вид/наименование: Третий пояс зоны санитарной охраны водозаборной скважины № 3 НПС "Ковали" Казанского РНУ (филиал АО "Транснефть - Прикамье"), тип: Зона санитарной охраны источников водоснабжения и водопроводов питьевого назначения, решения: 1. дата решения: 27.07.2021, номер решения: 830-п, наименование ОГВ/ОМСУ: Министерство экологии и природных ресурсов Республики Татарстан, источник официального опубликования: https://pravo.tatarstan.ru/oiv/min/eco/?npa_id=823658 2. дата решения: 14.03.2002, номер решения: 10, наименование ОГВ/ОМСУ: Главный государственный санитарный врач Российской Федерации
Сведения о том, что земельный участок расположен в границах особой экономической зоны, территории опережающего развития, зоны территориального развития в Российской Федерации, игорной зоны:	данные отсутствуют
Сведения о том, что земельный участок расположен в границах особо охраняемой природной территории, Байкальской природной территории и ее экологических зон, лесопарковом зеленом поясе, охотничьего угодья, лесничества:	данные отсутствуют
Сведения о расположении земельного участка и (или) расположенного на нем объекта недвижимости в границах территории, в отношении которой принято решение о резервировании земель для государственных или муниципальных нужд:	данные отсутствуют

ДОКУМЕНТ ПОДПИСАН
ЭЛЕКТРОННОЙ ПОДПИСЬЮ
Сертификат: 0091AAF5A599507BC7E6D39D2DFA052F9A
Владелец: ФЕДЕРАЛЬНАЯ СЛУЖБА ГОСУДАРСТВЕННОЙ РЕГИСТРАЦИИ, КАДАСТРА И КАРТОГРАФИИ
Действителен: с 16.09.2025 по 10.12.2026

полное наименование должности		инициалы, фамилия

Лист 4

Земельный участок			
вид объекта недвижимости			
Лист № 4 раздела 1	Всего листов раздела 1: 7	Всего разделов: 8	Всего листов выписки: 37

07.11.2025г. № КУВИ-001/2025-203903102

Кадастровый номер:	16:24:090704:4785
Сведения о результатах проведения государственного земельного надзора:	данные отсутствуют
Сведения о расположении земельного участка в границах территории, в отношении которой утвержден проект межевания территории:	данные отсутствуют
Условный номер земельного участка:	данные отсутствуют
Сведения о принятии акта и (или) заключении договора, предусматривающих предоставление в соответствии с земельным законодательством исполнительным органом государственным органом власти или органом местного самоуправления, находящегося в государственной или муниципальной собственности земельного участка для строительства наемного дома социального использования или наемного дома коммерческого использования:	данные отсутствуют
Сведения о том, что земельный участок или земельные участки образованы на основании решения об изъятии земельного участка и (или) расположенного на нем объекта недвижимости для государственных или муниципальных нужд:	данные отсутствуют
Сведения о том, что земельный участок образован из земель или земельного участка, государственная собственность на которые не разграничена:	данные отсутствуют
Сведения о наличии земельного спора о местоположении границ земельных участков:	данные отсутствуют
Статус записи об объекте недвижимости:	Сведения об объекте недвижимости имеют статус "актуальные"
Особые отметки:	Сведения об ограничениях права на объект недвижимости, обременениях данного объекта, не зарегистрированных в реестре прав, ограничений прав и обременений недвижимого имущества: вид ограничения (обременения): ограничения прав на земельный участок, предусмотренные статьей 56 Земельного кодекса Российской Федерации; срок действия: с 08.06.2023; реквизиты документа-основания: постановление Правительства Российской Федерации от 24.02.2009 № 160; решение Приволжского Управления Ростехнадзора о согласовании границ охранных зон от 31.10.2012 № 14632/11. вид ограничения (обременения): ограничения прав на земельный участок, предусмотренные статьей 56 Земельного кодекса Российской Федерации; срок действия: с 08.06.2023; реквизиты документа-основания: приказ об установлении приаэродромной территории аэродрома Казань от 16.03.2020 № 296-п выдан: Федеральное агентство воздушного транспорта. вид

ДОКУМЕНТ ПОДПИСАН
ЭЛЕКТРОННОЙ ПОДПИСЬЮ
Сертификат: 0091AAF5A599507BC7E6D39D2DFA052F9A
Владелец: ФЕДЕРАЛЬНАЯ СЛУЖБА ГОСУДАРСТВЕННОЙ РЕГИСТРАЦИИ, КАДАСТРА И КАРТОГРАФИИ
Действителен: с 16.09.2025 по 10.12.2026

полное наименование должности		инициалы, фамилия

Лист 5

Земельный участок			
вид объекта недвижимости			
Лист № 5 раздела 1	Всего листов раздела 1: 7	Всего разделов: 8	Всего листов выписки: 37

07.11.2025г. № КУВИ-001/2025-203903102

Кадастровый номер:	16:24:090704:4785

ограничения (обременения): ограничения прав на земельный участок, предусмотренные статьей 56 Земельного кодекса Российской Федерации; срок действия: с 08.06.2023; реквизиты документа-основания: приказ об установлении приаэродромной территории аэродрома Казань от 16.03.2020 № 296-п выдан: Федеральное агентство воздушного транспорта. вид ограничения (обременения): ограничения прав на земельный участок, предусмотренные статьей 56 Земельного кодекса Российской Федерации; срок действия: с 08.06.2023; реквизиты документа-основания: приказ об установлении приаэродромной территории аэродрома Казань от 16.03.2020 № 296-п выдан: Федеральное агентство воздушного транспорта. вид ограничения (обременения): ограничения прав на земельный участок, предусмотренные статьей 56 Земельного кодекса Российской Федерации; срок действия: с 08.06.2023; реквизиты документа-основания: решение участника ООО "Газпром трансгаз Казань" от 27.06.2013 № 19/к; решение участника ООО "Газпром трансгаз Казань" от 29.01.2010 № 19; решение участника ООО "Таттрансгаз" от 14.01.2008 № 19; об утверждении правил охраны газораспределительных сетей от 20.11.2000 № 878; о газоснабжении в Российской Федерации от 31.03.1999 № 69-ФЗ; об утверждении границ охранных зон газораспределительных сетей (газопроводов) на территории Лаишевского муниципального района Республики Татарстан от 07.08.2014 № 1620-р; доверенность от 01.07.2014 № 01/04/04-400д; письмо от 12.09.2014 № 04/3-6147 выдан: ООО "Газпром Трансгаз Казань"; доверенность от 13.07.2014 № 587 выдан: ООО "Газпром Трансгаз Казань"; доверенности от 12.09.2014 № 3шт выдан: ООО "Газпром Трансгаз Казань"; землеустроительное дело от 12.08.2014 № 11-0/46409 выдан: Управление Росреестра по РТ Госфонд; письмо из кадастровой палаты от 29.08.2014 № 10859-17 выдан: ФГБУ "Росреестр"; перечень от 12.09.2014 № 1 выдан: ООО "Газпром Трансгаз Казань"; распоряжение от 07.08.2014 № 1620-р выдан: Минестерство земельных и имущественных отношений РТ; учредительная документация от 12.09.2014 № 3шт выдан: ООО "Газпром Трансгаз Казань". вид ограничения (обременения): ограничения прав на земельный участок, предусмотренные статьей 56 Земельного кодекса Российской Федерации; срок действия: с 08.06.2023; реквизиты документа-основания: приказ об установлении приаэродромной территории аэродрома Казань от 16.03.2020 № 296-п выдан: Федеральное агентство воздушного транспорта. вид ограничения (обременения): ограничения прав на земельный участок, предусмотренные статьей 56 Земельного кодекса Российской Федерации; срок действия: с 08.06.2023; реквизиты документа-основания: приказ об установлении приаэродромной территории аэродрома Казань от 16.03.2020 № 296-п выдан: Федеральное агентство воздушного транспорта. вид ограничения (обременения): ограничения прав на земельный участок,

ДОКУМЕНТ ПОДПИСАН
ЭЛЕКТРОННОЙ ПОДПИСЬЮ
Сертификат: 0091AAF5A599507BC7E6D39D2DFA052F9A
Владелец: ФЕДЕРАЛЬНАЯ СЛУЖБА ГОСУДАРСТВЕННОЙ РЕГИСТРАЦИИ, КАДАСТРА И КАРТОГРАФИИ
Действителен: с 16.09.2025 по 10.12.2026

полное наименование должности		инициалы, фамилия

Лист 6

Земельный участок			
вид объекта недвижимости			
Лист № 6 раздела 1	Всего листов раздела 1: 7	Всего разделов: 8	Всего листов выписки: 37

07.11.2025г. № КУВИ-001/2025-203903102

Кадастровый номер:	16:24:090704:4785

предусмотренные статьей 56 Земельного кодекса Российской Федерации; срок действия: с 08.06.2023; реквизиты документа-основания: решение от 21.06.2019 № 363 выдан: -; письмо от 02.09.2019 № 11/30771 выдан: Управление Федеральной службы по надзору в сфере защиты прав потребителей и благополучия человека по Республике Татарстан; приказ от 16.12.2015 № 943 выдан: Минэкономразвития Российской Федерации. вид ограничения (обременения): ограничения прав на земельный участок, предусмотренные статьей 56 Земельного кодекса Российской Федерации; срок действия: с 08.06.2023; реквизиты документа-основания: решение от 25.02.2020 № 466 выдан: Федеральная служба по надзору в сфере защиты прав потребителей и благополучия человека; письмо от 23.03.2020 № 11/7280 выдан: Управление Федеральной службы по надзору в сфере защиты прав потребителей и благополучия человека по РТ(Управление Роспотребнадзора по РТ); приказ от 16.12.2015 № 943 выдан: Минэкономразвития Российской Федерации. вид ограничения (обременения): ограничения прав на земельный участок, предусмотренные статьей 56 Земельного кодекса Российской Федерации; срок действия: с 08.06.2023; реквизиты документа-основания: постановление Правительства Российской Федерации от 24.02.2009 № 160; решение Приволжского Управления Ростехнадзора о согласовании границ охранных зон от 31.10.2012 № 14632/11. вид ограничения (обременения): ограничения прав на земельный участок, предусмотренные статьей 56 Земельного кодекса Российской Федерации; срок действия: с 08.06.2023; реквизиты документа-основания: решение о согласовании границ охранной зоны объекта электросетевого хозяйства от 18.07.2022 № 2864 выдан: Федеральная служба по экологическому, технологическому и атомному надзору (Ростехнадзор). вид ограничения (обременения): ограничения прав на земельный участок, предусмотренные статьей 56 Земельного кодекса Российской Федерации; срок действия: с 08.06.2023; реквизиты документа-основания: приказ "Об установлении зон санитарной охраны водозаборной скважины № 3 НПС "Ковали" Казанского РНУ (филиал АО "Транснефть - Прикамье") от 27.07.2021 № 830-п выдан: Министерство экологии и природных ресурсов Республики Татарстан; постановление "О введении в действие санитарных правил и норм "Зоны санитарной охраны источников водоснабжения и водопроводов питьевого назначения. СанПиН 2.1.4.1110-02" от 14.03.2002 № 10 выдан: Главный государственный санитарный врач Российской Федерации. вид ограничения (обременения): ограничения прав на земельный участок, предусмотренные статьей 56 Земельного кодекса Российской Федерации; срок действия: с 12.12.2024; реквизиты документа-основания: приказ об утверждении графического описания местоположения границ минимальных расстояний до магистрального нефтепровода «Магистральный нефтепровод

ДОКУМЕНТ ПОДПИСАН
ЭЛЕКТРОННОЙ ПОДПИСЬЮ
Сертификат: 0091AAF5A599507BC7E6D39D2DFA052F9A
Владелец: ФЕДЕРАЛЬНАЯ СЛУЖБА ГОСУДАРСТВЕННОЙ РЕГИСТРАЦИИ, КАДАСТРА И КАРТОГРАФИИ
Действителен: с 16.09.2025 по 10.12.2026

полное наименование должности		инициалы, фамилия

Лист 7

Земельный участок			
вид объекта недвижимости			
Лист № 7 раздела 1	Всего листов раздела 1: 7	Всего разделов: 8	Всего листов выписки: 37

07.11.2025г. № КУВИ-001/2025-203903102	
Кадастровый номер:	16:24:090704:4785
	Альметьевск-Горький-2, d=820 мм, участок 178-253 км» и перечня координат характерных точек этих границ от 26.11.2024 № 2301 выдан: Министерство энергетики Российской Федерации .
Получатель выписки:	Яковлев Станислав Юрьевич

ДОКУМЕНТ ПОДПИСАН
ЭЛЕКТРОННОЙ ПОДПИСЬЮ
Сертификат: 0091AAF5A599507BC7E6D39D2DFA052F9A
Владелец: ФЕДЕРАЛЬНАЯ СЛУЖБА ГОСУДАРСТВЕННОЙ РЕГИСТРАЦИИ, КАДАСТРА И КАРТОГРАФИИ
Действителен: с 16.09.2025 по 10.12.2026

полное наименование должности		инициалы, фамилия

Раздел 2 Лист 8

Выписка из Единого государственного реестра недвижимости об объекте недвижимости

Сведения о зарегистрированных правах

Земельный участок			
вид объекта недвижимости			
Лист № 1 раздела 2	Всего листов раздела 2: 3	Всего разделов: 8	Всего листов выписки: 37

07.11.2025г. № КУВИ-001/2025-203903102	
Кадастровый номер:	16:24:090704:4785

1	Правообладатель (правообладатели):	1.1	Владельцы инвестиционных паев Закрытого паевого инвестиционного рентного фонда "АК БАРС - Горизонт" данные о которых устанавливаются на основании данных лицевых счетов данных лицевых счетов владельцев инвестиционных паев в реестре владельцев инвестиционных паев и счетов депо владельцев паев
	Сведения о возможности предоставления третьим лицам персональных данных физического лица:	1.1.1	данные отсутствуют
2	Вид, номер, дата и время государственной регистрации права:	2.1	Общая долевая собственность 16:24:090704:4785-16/130/2023-1 08.06.2023 07:34:36
3	Сведения об осуществлении государственной регистрации сделки, права без необходимого в силу закона согласия третьего лица, органа:	3.1	данные отсутствуют

4	Ограничение прав и обременение объекта недвижимости:		
	4.1	вид:	Прочие ограничения прав и обременения объекта недвижимости
		дата государственной регистрации:	08.06.2023 07:34:36
		номер государственной регистрации:	16:24:090704:4785-16/130/2023-3
		срок, на который установлены ограничение прав и обременение объекта недвижимости:	срок не определен
		лицо, в пользу которого установлены ограничение прав и обременение объекта недвижимости:	Акционерное общество "Транснефть-Прикамье", ИНН: 1645000340
		сведения о возможности предоставления третьим лицам персональных данных физического лица	данные отсутствуют
		основание государственной регистрации:	Земельный кодекс Российской Федерации, № 136-ФЗ, выдан 25.10.2001 Постановление Кабинета Министров РТ "Об утверждении Порядка использования земель в охранных зонах трубопроводов", № 395, выдан 20.08.2007
		сведения об осуществлении государственной регистрации сделки, права, ограничения права без необходимого в силу закона согласия третьего лица, органа:	данные отсутствуют

ДОКУМЕНТ ПОДПИСАН
ЭЛЕКТРОННОЙ ПОДПИСЬЮ
Сертификат: 0091AAF5A599507BC7E6D39D2DFA052F9A
Владелец: ФЕДЕРАЛЬНАЯ СЛУЖБА ГОСУДАРСТВЕННОЙ РЕГИСТРАЦИИ, КАДАСТРА И КАРТОГРАФИИ
Действителен: с 16.09.2025 по 10.12.2026

полное наименование должности		инициалы, фамилия

Лист 9

Земельный участок
вид объекта недвижимости

Лист № 2 раздела 2	Всего листов раздела 2: 3	Всего разделов: 8	Всего листов выписки: 37

07.11.2025г. № КУВИ-001/2025-203903102	
Кадастровый номер:	16:24:090704:4785

		сведения об управляющем залогом и о договоре управления залогом, если такой договор заключен для управления ипотекой:	данные отсутствуют
		сведения о депозитарии, который осуществляет хранение обездвиженной документарной закладной или электронной закладной:	
		ведения о внесении изменений или дополнений в регистрационную запись об ипотеке:	
	4.2	вид:	Доверительное управление
		дата государственной регистрации:	08.06.2023 07:34:36
		номер государственной регистрации:	16:24:090704:4785-16/130/2023-2
		срок, на который установлены ограничение прав и обременение объекта недвижимости:	Срок действия с 04.08.2009 по 01.02.2030
		лицо, в пользу которого установлены ограничение прав и обременение объекта недвижимости:	Общество с ограниченной ответственностью Управляющая компания "АК БАРС КАПИТАЛ", ИНН: 1435126890
		сведения о возможности предоставления третьим лицам персональных данных физического лица	данные отсутствуют
		основание государственной регистрации:	Правила доверительного управления Закрытым паевым инвестиционным рентным фондом "АК БАРС -Горизонт", выдан 04.08.2009 Изменения и дополнения в правила доверительного управления Закрытым паевым инвестиционным рентным фондом "АК БАРС-Горизонт", № 11, выдан 19.03.2020
		сведения об осуществлении государственной регистрации сделки, права, ограничения права без необходимого в силу закона согласия третьего лица, органа:	данные отсутствуют
		сведения об управляющем залогом и о договоре управления залогом, если такой договор заключен для управления ипотекой:	данные отсутствуют
		сведения о депозитарии, который осуществляет хранение обездвиженной документарной закладной или электронной закладной:	
		ведения о внесении изменений или дополнений в регистрационную запись об ипотеке:	

ДОКУМЕНТ ПОДПИСАН
ЭЛЕКТРОННОЙ ПОДПИСЬЮ
Сертификат: 0091AAF5A599507BC7E6D39D2DFA052F9A
Владелец: ФЕДЕРАЛЬНАЯ СЛУЖБА ГОСУДАРСТВЕННОЙ РЕГИСТРАЦИИ, КАДАСТРА И КАРТОГРАФИИ
Действителен: с 16.09.2025 по 10.12.2026

полное наименование должности		инициалы, фамилия

Лист 10

Земельный участок			
вид объекта недвижимости			
Лист № 3 раздела 2	Всего листов раздела 2: 3	Всего разделов: 8	Всего листов выписки: 37

07.11.2025г. № КУВИ-001/2025-203903102	
Кадастровый номер:	16:24:090704:4785

5	Договоры участия в долевом строительстве:	не зарегистрировано
6	Заявленные в судебном порядке права требования:	данные отсутствуют
7	Сведения о возможности предоставления третьим лицам персональных данных физического лица	данные отсутствуют
8	Сведения о возражении в отношении зарегистрированного права:	данные отсутствуют
9	Сведения о наличии решения об изъятии объекта недвижимости для государственных и муниципальных нужд:	данные отсутствуют
10	Сведения о невозможности государственной регистрации без личного участия правообладателя или его законного представителя:	данные отсутствуют
11	Правопритязания и сведения о наличии поступивших, но не рассмотренных заявлений о проведении государственной регистрации права (перехода, прекращения права), ограничения права или обременения объекта недвижимости, сделки в отношении объекта недвижимости:	отсутствуют
11	Сведения о невозможности государственной регистрации перехода, прекращения, ограничения права на земельный участок из земель сельскохозяйственного назначения:	данные отсутствуют

	ДОКУМЕНТ ПОДПИСАН ЭЛЕКТРОННОЙ ПОДПИСЬЮ	
полное наименование должности	Сертификат: 0091AAF5A599507BC7E6D39D2DFA052F9A Владелец: ФЕДЕРАЛЬНАЯ СЛУЖБА ГОСУДАРСТВЕННОЙ РЕГИСТРАЦИИ, КАДАСТРА И КАРТОГРАФИИ Действителен: с 16.09.2025 по 10.12.2026	инициалы, фамилия

РТ, г. Казань, ул. Оренбургский тракт, д.8Д, помещ. 1007
Тел: (843)206-51-73
E-mail: info@contrust.bz

CON TRUST

ОГРН 1151690036574
ИНН 1659158802
КПП 168401001

Выписка из Единого государственного реестра недвижимости об объекте недвижимости

Описание местоположения земельного участка

Земельный участок			
вид объекта недвижимости			
Лист № 1 раздела 3	Всего листов раздела 3: 1	Всего разделов: 8	Всего листов выписки: 37

07.11.2025г. № КУВИ-001/2025-203903102	
Кадастровый номер:	16:24:090704:4785

План (чертеж, схема) земельного участка

Масштаб 1:2000	Условные обозначения:		

ДОКУМЕНТ ПОДПИСАН
ЭЛЕКТРОННОЙ ПОДПИСЬЮ
Сертификат: 0091AAF5A599507BC7E6D39D2DFA052F9A
Владелец: ФЕДЕРАЛЬНАЯ СЛУЖБА ГОСУДАРСТВЕННОЙ РЕГИСТРАЦИИ, КАДАСТРА И КАРТОГРАФИИ
Действителен: с 16.09.2025 по 10.12.2026

полное наименование должности		инициалы, фамилия

РТ, г. Казань, ул. Оренбургский тракт, д.8Д, помещ. 1007
Тел: (843)206-51-73
E-mail: info@contrust.bz

CON TRUST

ОГРН 1151690036574
ИНН 1659158802
КПП 168401001

Выписка из Единого государственного реестра недвижимости об объекте недвижимости

Описание местоположения земельного участка

Земельный участок
вид объекта недвижимости

Лист № 1 раздела 3.1	Всего листов раздела 3.1: 2	Всего разделов: 8	Всего листов выписки: 37

07.11.2025г. № КУВИ-001/2025-203903102	
Кадастровый номер:	16:24:090704:4785

Описание местоположения границ земельного участка							
№ п/п	Номер точки		Дирекционный угол	Горизонтальное проложение, м	Описание закрепления на местности	Кадастровые номера смежных участков	Сведения об адресах правообладателей смежных земельных участков
	начальная	конечная					
1	2	3	4	5	6	7	8
1	1.1.1	1.1.2	281°12.4`	9.73	данные отсутствуют	16:24:090704:1777(1)	данные отсутствуют
2	1.1.2	1.1.3	311°45.4`	4.25	данные отсутствуют	16:24:090704:1777(1)	данные отсутствуют
3	1.1.3	1.1.4	308°59.5`	3.78	данные отсутствуют	16:24:090704:1777(1)	данные отсутствуют
4	1.1.4	1.1.5	309°4.9`	2.33	данные отсутствуют	16:24:090704:1777(1)	данные отсутствуют
5	1.1.5	1.1.6	307°21.1`	7.86	данные отсутствуют	16:24:090704:1777(1)	данные отсутствуют
6	1.1.6	1.1.7	303°59.9`	9.82	данные отсутствуют	16:24:090704:1777(1)	данные отсутствуют
7	1.1.7	1.1.8	300°16.4`	9.82	данные отсутствуют	16:24:090704:1777(1)	данные отсутствуют
8	1.1.8	1.1.9	296°30.8`	9.81	данные отсутствуют	16:24:090704:1777(1)	данные отсутствуют
9	1.1.9	1.1.10	292°46.6`	9.82	данные отсутствуют	16:24:090704:1777(1)	данные отсутствуют
10	1.1.10	1.1.11	289°1.6`	9.82	данные отсутствуют	16:24:090704:1777(1)	данные отсутствуют
11	1.1.11	1.1.12	285°14.4`	9.82	данные отсутствуют	16:24:090704:1777(1)	данные отсутствуют
12	1.1.12	1.1.13	282°12.9`	6.33	данные отсутствуют	16:24:090704:1777(1)	данные отсутствуют
13	1.1.13	1.1.14	280°33.4`	6.11	данные отсутствуют	16:24:090704:1777(1)	данные отсутствуют
14	1.1.14	1.1.15	277°43.6`	9.82	данные отсутствуют	16:24:090704:1777(1)	данные отсутствуют
15	1.1.15	1.1.16	274°1.9`	9.81	данные отсутствуют	16:24:090704:1777(1)	данные отсутствуют
16	1.1.16	1.1.17	270°38.0`	8.14	данные отсутствуют	16:24:090704:1777(1)	данные отсутствуют
17	1.1.17	1.1.18	268°37.7`	1.67	данные отсутствуют	16:24:090704:1777(1)	данные отсутствуют
18	1.1.18	1.1.19	266°29.8`	9.82	данные отсутствуют	16:24:090704:1777(1)	данные отсутствуют
19	1.1.19	1.1.20	262°51.0`	8.6	данные отсутствуют	16:24:090704:1777(1)	данные отсутствуют
20	1.1.20	1.1.21	49°56.6`	10.83	данные отсутствуют	16:24:090704:1518(1)	данные отсутствуют
21	1.1.21	1.1.22	44°6.7`	80.67	данные отсутствуют	данные отсутствуют	данные отсутствуют
22	1.1.22	1.1.23	46°40.4`	46.24	данные отсутствуют	данные отсутствуют	данные отсутствуют

ДОКУМЕНТ ПОДПИСАН
ЭЛЕКТРОННОЙ ПОДПИСЬЮ
Сертификат: 0091AAF5A599507BC7E6D39D2DFA052F9A
Владелец: ФЕДЕРАЛЬНАЯ СЛУЖБА ГОСУДАРСТВЕННОЙ РЕГИСТРАЦИИ, КАДАСТРА И КАРТОГРАФИИ
Действителен: с 16.09.2025 по 10.12.2026

полное наименование должности		инициалы, фамилия

Лист 13

Земельный участок
вид объекта недвижимости

Лист № 2 раздела 3.1	Всего листов раздела 3.1: 2	Всего разделов: 8	Всего листов выписки: 37

07.11.2025г. № КУВИ-001/2025-203903102	
Кадастровый номер:	16:24:090704:4785

1	2	3	4	5	6	7	8
23	1.1.22	1.1.22			данные отсутствуют	16:24:090704:5345(1)	данные отсутствуют
24	1.1.23	1.1.24	79°43.8`	10.38	данные отсутствуют	16:24:090704:1526(2)	данные отсутствуют
25	1.1.23	1.1.23			данные отсутствуют	16:24:090704:5344(1)	данные отсутствуют
26	1.1.24	1.1.25	65°7.3`	10.48	данные отсутствуют	16:24:090704:1526(2)	данные отсутствуют
27	1.1.25	1.1.26	15°8.7`	7.27	данные отсутствуют	16:24:090704:1526(2)	данные отсутствуют
28	1.1.26	1.1.27	358°4.2`	18.41	данные отсутствуют	16:24:090704:1526(2)	данные отсутствуют
29	1.1.27	1.1.28	341°31.7`	10.1	данные отсутствуют	16:24:090704:1526(2)	данные отсутствуют
30	1.1.28	1.1.29	13°8.8`	8.44	данные отсутствуют	16:24:090704:1526(2)	данные отсутствуют
31	1.1.29	1.1.30	20°28.6`	21.67	данные отсутствуют	данные отсутствуют	данные отсутствуют
32	1.1.30	1.1.31	100°2.5`	153.98	данные отсутствуют	данные отсутствуют	данные отсутствуют
33	1.1.30	1.1.30			данные отсутствуют	16:24:090704:6220(5)	данные отсутствуют
34	1.1.31	1.1.32	137°21.8`	13.04	данные отсутствуют	16:24:090704:6220(7)	данные отсутствуют
35	1.1.32	1.1.33	221°3.0`	77.6	данные отсутствуют	данные отсутствуют	данные отсутствуют
36	1.1.33	1.1.1	221°12.4`	148.91	данные отсутствуют	данные отсутствуют	данные отсутствуют
37	1.2.34	1.2.35	118°23.3`	3.51	данные отсутствуют	16:24:090704:17	данные отсутствуют
38	1.2.35	1.2.36	28°0.9`	3.53	данные отсутствуют	16:24:090704:17	данные отсутствуют
39	1.2.36	1.2.37	298°6.1`	3.5	данные отсутствуют	16:24:090704:17	данные отсутствуют
40	1.2.37	1.2.34	208°10.1`	3.52	данные отсутствуют	16:24:090704:17	данные отсутствуют

полное наименование должности	ДОКУМЕНТ ПОДПИСАН ЭЛЕКТРОННОЙ ПОДПИСЬЮ Сертификат: 0091AAF5A599507BC7E6D39D2DFA052F9A Владелец: ФЕДЕРАЛЬНАЯ СЛУЖБА ГОСУДАРСТВЕННОЙ РЕГИСТРАЦИИ, КАДАСТРА И КАРТОГРАФИИ Действителен: с 16.09.2025 по 10.12.2026	инициалы, фамилия

РТ, г. Казань, ул. Оренбургский тракт, д.8Д, помещ. 1007
Тел: (843)206-51-73
E-mail: info@contrust.bz

CON TRUST

ОГРН 1151690036574
ИНН 1659158802
КПП 168401001

Выписка из Единого государственного реестра недвижимости об объекте недвижимости

Описание местоположения земельного участка

Земельный участок
вид объекта недвижимости

Лист № 1 раздела 3.2	Всего листов раздела 3.2: 2	Всего разделов: 8	Всего листов выписки: 37

07.11.2025г. № КУВИ-001/2025-203903102	
Кадастровый номер:	16:24:090704:4785

Сведения о характерных точках границы земельного участка

Система координат МСК-16

Номер точки	Координаты, м		Описание закрепления на местности	Средняя квадратичная погрешность определения координат характерных точек границ земельного участка, м
	X	Y		
1	2	3	4	5
1	456953.61	1306807.88	Закрепление отсутствует	0.1
2	457065.64	1306905.98	Закрепление отсутствует	0.1
3	457124.16	1306956.94	Закрепление отсутствует	0.1
4	457133.75	1306948.11	Закрепление отсутствует	0.1
5	457160.6	1306796.49	Закрепление отсутствует	0.1
6	457140.3	1306788.91	Закрепление отсутствует	0.1
7	457132.08	1306786.99	Закрепление отсутствует	0.1
8	457122.5	1306790.19	Закрепление отсутствует	0.1
9	457104.1	1306790.81	Закрепление отсутствует	0.1
10	457097.08	1306788.91	Закрепление отсутствует	0.1
11	457092.67	1306779.4	Закрепление отсутствует	0.1
12	457090.82	1306769.19	Закрепление отсутствует	0.1
13	457059.09	1306735.55	Закрепление отсутствует	0.1
14	457001.17	1306679.4	Закрепление отсутствует	0.1
15	456994.2	1306671.11	Закрепление отсутствует	0.1
16	456995.27	1306679.64	Закрепление отсутствует	0.1
17	456995.87	1306689.44	Закрепление отсутствует	0.1
18	456995.91	1306691.11	Закрепление отсутствует	0.1
19	456995.82	1306699.25	Закрепление отсутствует	0.1
20	456995.13	1306709.04	Закрепление отсутствует	0.1
21	456993.81	1306718.77	Закрепление отсутствует	0.1
22	456992.69	1306724.78	Закрепление отсутствует	0.1

ДОКУМЕНТ ПОДПИСАН
ЭЛЕКТРОННОЙ ПОДПИСЬЮ
Сертификат: 0091AAF5A599507BC7E6D39D2DFA052F9A
Владелец: ФЕДЕРАЛЬНАЯ СЛУЖБА ГОСУДАРСТВЕННОЙ РЕГИСТРАЦИИ, КАДАСТРА И КАРТОГРАФИИ
Действителен: с 16.09.2025 по 10.12.2026

полное наименование должности		инициалы, фамилия

Лист 15

Земельный участок
вид объекта недвижимости

Лист № 2 раздела 3.2	Всего листов раздела 3.2: 2	Всего разделов: 8	Всего листов выписки: 37

07.11.2025г. № КУВИ-001/2025-203903102	
Кадастровый номер:	16:24:090704:4785

1	2	3	4	5
23	456991.35	1306730.97	Закрепление отсутствует	0.1
24	456988.77	1306740.44	Закрепление отсутствует	0.1
25	456985.57	1306749.72	Закрепление отсутствует	0.1
26	456981.77	1306758.77	Закрепление отсутствует	0.1
27	456977.39	1306767.55	Закрепление отсутствует	0.1
28	456972.44	1306776.03	Закрепление отсутствует	0.1
29	456966.95	1306784.17	Закрепление отсутствует	0.1
30	456962.18	1306790.42	Закрепление отсутствует	0.1
31	456960.71	1306792.23	Закрепление отсутствует	0.1
32	456958.33	1306795.17	Закрепление отсутствует	0.1
33	456955.5	1306798.34	Закрепление отсутствует	0.1
1	456953.61	1306807.88	Закрепление отсутствует	0.1
1	457108.09	1306821.69	Закрепление отсутствует	0.1
2	457111.19	1306823.35	Закрепление отсутствует	0.1
3	457109.54	1306826.44	Закрепление отсутствует	0.1
4	457106.42	1306824.78	Закрепление отсутствует	0.1
1	457108.09	1306821.69	Закрепление отсутствует	0.1

полное наименование должности	ДОКУМЕНТ ПОДПИСАН ЭЛЕКТРОННОЙ ПОДПИСЬЮ Сертификат: 0091AAF5A599507BC7E6D39D2DFA052F9A Владелец: ФЕДЕРАЛЬНАЯ СЛУЖБА ГОСУДАРСТВЕННОЙ РЕГИСТРАЦИИ, КАДАСТРА И КАРТОГРАФИИ Действителен: с 16.09.2025 по 10.12.2026	инициалы, фамилия

РТ, г. Казань, ул. Оренбургский тракт, д.8Д, помещ. 1007
Тел: (843)206-51-73
E-mail: info@contrust.bz

CON TRUST

ОГРН 1151690036574
ИНН 1659158802
КПП 168401001

Выписка из Единого государственного реестра недвижимости об объекте недвижимости

Сведения о частях земельного участка

Земельный участок			
вид объекта недвижимости			
Лист № 1 раздела 4	Всего листов раздела 4: 7	Всего разделов: 8	Всего листов выписки: 37

07.11.2025г. № КУВИ-001/2025-203903102	
Кадастровый номер:	16:24:090704:4785

План (чертеж, схема) части земельного участка	Учетный номер части: 16:24:090704:4785/1

Масштаб 1:1000	Условные обозначения:		

ДОКУМЕНТ ПОДПИСАН
ЭЛЕКТРОННОЙ ПОДПИСЬЮ
Сертификат: 0091AAF5A599507BC7E6D39D2DFA052F9A
Владелец: ФЕДЕРАЛЬНАЯ СЛУЖБА ГОСУДАРСТВЕННОЙ РЕГИСТРАЦИИ, КАДАСТРА И КАРТОГРАФИИ
Действителен: с 16.09.2025 по 10.12.2026

полное наименование должности		инициалы, фамилия

Лист 17

Земельный участок
вид объекта недвижимости

Лист № 2 раздела 4	Всего листов раздела 4: 7	Всего разделов: 8	Всего листов выписки: 37

07.11.2025г. № КУВИ-001/2025-203903102	
Кадастровый номер:	16:24:090704:4785

План (чертеж, схема) части земельного участка	Учетный номер части: 16:24:090704:4785/2

Масштаб 1:2000	Условные обозначения:		

	ДОКУМЕНТ ПОДПИСАН ЭЛЕКТРОННОЙ ПОДПИСЬЮ Сертификат: 0091AAF5A599507BC7E6D39D2DFA052F9A Владелец: ФЕДЕРАЛЬНАЯ СЛУЖБА ГОСУДАРСТВЕННОЙ РЕГИСТРАЦИИ, КАДАСТРА И КАРТОГРАФИИ Действителен: с 16.09.2025 по 10.12.2026	
полное наименование должности		инициалы, фамилия

Лист 18

Земельный участок			
вид объекта недвижимости			
Лист № 3 раздела 4	Всего листов раздела 4: 7	Всего разделов: 8	Всего листов выписки: 37

07.11.2025г. № КУВИ-001/2025-203903102	
Кадастровый номер:	16:24:090704:4785

План (чертеж, схема) части земельного участка	Учетный номер части: 16:24:090704:4785/3

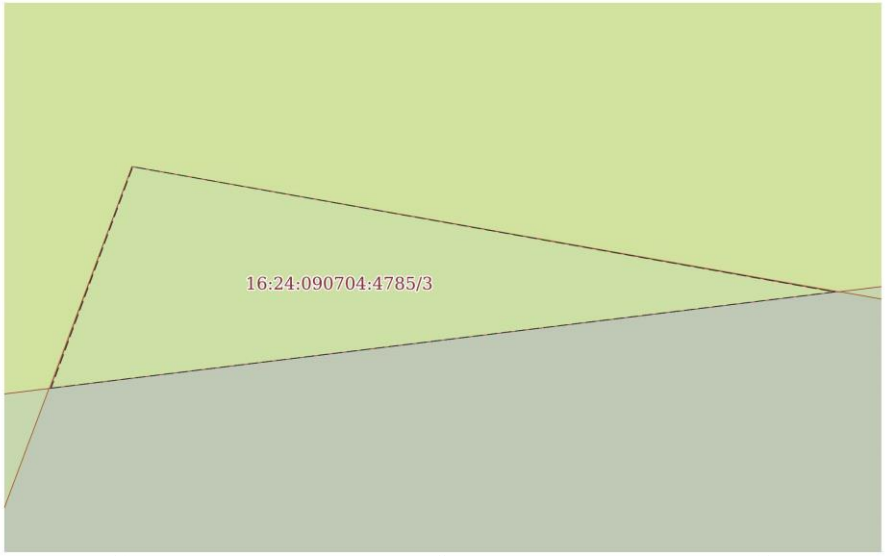

Масштаб 1:20	Условные обозначения:		

ДОКУМЕНТ ПОДПИСАН
ЭЛЕКТРОННОЙ ПОДПИСЬЮ
Сертификат: 0091AAF5A599507BC7E6D39D2DFA052F9A
Владелец: ФЕДЕРАЛЬНАЯ СЛУЖБА ГОСУДАРСТВЕННОЙ РЕГИСТРАЦИИ, КАДАСТРА И КАРТОГРАФИИ
Действителен: с 16.09.2025 по 10.12.2026

полное наименование должности		инициалы, фамилия

Лист 19

Земельный участок			
вид объекта недвижимости			
Лист № 4 раздела 4	Всего листов раздела 4: 7	Всего разделов: 8	Всего листов выписки: 37

07.11.2025г. № КУВИ-001/2025-203903102

Кадастровый номер:	16:24:090704:4785

План (чертеж, схема) части земельного участка	Учетный номер части: 16:24:090704:4785/4

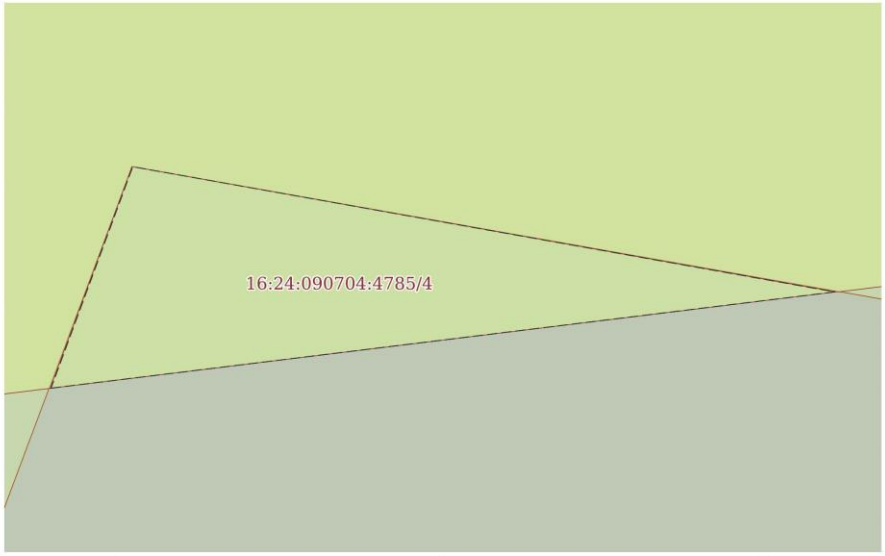

Масштаб 1:20	Условные обозначения:		

ДОКУМЕНТ ПОДПИСАН
ЭЛЕКТРОННОЙ ПОДПИСЬЮ
Сертификат: 0091AAF5A599507BC7E6D39D2DFA052F9A
Владелец: ФЕДЕРАЛЬНАЯ СЛУЖБА ГОСУДАРСТВЕННОЙ РЕГИСТРАЦИИ, КАДАСТРА И КАРТОГРАФИИ
Действителен: с 16.09.2025 по 10.12.2026

полное наименование должности		инициалы, фамилия

РТ, г. Казань, ул. Оренбургский тракт, д.8Д, помещ. 1007
Тел: (843)206-51-73
E-mail: info@contrust.bz

CON TRUST

ОГРН 1151690036574
ИНН 1659158802
КПП 168401001

Земельный участок			
вид объекта недвижимости			
Лист № 5 раздела 4	Всего листов раздела 4: 7	Всего разделов: 8	Всего листов выписки: 37

07.11.2025г. № КУВИ-001/2025-203903102

Кадастровый номер:	16:24:090704:4785

План (чертеж, схема) части земельного участка	Учетный номер части: 16:24:090704:4785/5

Масштаб 1:1000	Условные обозначения:		

ДОКУМЕНТ ПОДПИСАН
ЭЛЕКТРОННОЙ ПОДПИСЬЮ
Сертификат: 0091AAF5A599507BC7E6D39D2DFA052F9A
Владелец: ФЕДЕРАЛЬНАЯ СЛУЖБА ГОСУДАРСТВЕННОЙ РЕГИСТРАЦИИ, КАДАСТРА И КАРТОГРАФИИ
Действителен: с 16.09.2025 по 10.12.2026

полное наименование должности		инициалы, фамилия

РТ, г. Казань, ул. Оренбургский тракт, д.8Д, помещ. 1007
Тел: (843)206-51-73
E-mail: info@contrust.bz

CON TRUST

ОГРН 1151690036574
ИНН 1659158802
КПП 168401001

Земельный участок			
вид объекта недвижимости			
Лист № 6 раздела 4	Всего листов раздела 4: 7	Всего разделов: 8	Всего листов выписки: 37

07.11.2025г. № КУВИ-001/2025-203903102

Кадастровый номер:	16:24:090704:4785

План (чертеж, схема) части земельного участка	Учетный номер части: 16:24:090704:4785/6

Масштаб 1:500	Условные обозначения:		

ДОКУМЕНТ ПОДПИСАН
ЭЛЕКТРОННОЙ ПОДПИСЬЮ
Сертификат: 0091AAF5A599507BC7E6D39D2DFA052F9A
Владелец: ФЕДЕРАЛЬНАЯ СЛУЖБА ГОСУДАРСТВЕННОЙ РЕГИСТРАЦИИ, КАДАСТРА И КАРТОГРАФИИ
Действителен: с 16.09.2025 по 10.12.2026

полное наименование должности		инициалы, фамилия

Лист 22

Земельный участок			
вид объекта недвижимости			
Лист № 7 раздела 4	Всего листов раздела 4: 7	Всего разделов: 8	Всего листов выписки: 37

07.11.2025г. № КУВИ-001/2025-203903102	
Кадастровый номер:	16:24:090704:4785

План (чертеж, схема) части земельного участка	Учетный номер части: 16:24:090704:4785/7

Масштаб 1:700	Условные обозначения:		

ДОКУМЕНТ ПОДПИСАН
ЭЛЕКТРОННОЙ ПОДПИСЬЮ
Сертификат: 0091AAF5A599507BC7E6D39D2DFA052F9A
Владелец: ФЕДЕРАЛЬНАЯ СЛУЖБА ГОСУДАРСТВЕННОЙ РЕГИСТРАЦИИ, КАДАСТРА И КАРТОГРАФИИ
Действителен: с 16.09.2025 по 10.12.2026

полное наименование должности		инициалы, фамилия

Раздел 4.1 Лист 23

Выписка из Единого государственного реестра недвижимости об объекте недвижимости

Сведения о частях земельного участка

Земельный участок
вид объекта недвижимости

Лист № 1 раздела 4.1	Всего листов раздела 4.1: 7	Всего разделов: 8	Всего листов выписки: 37

07.11.2025г. № КУВИ-001/2025-203903102	
Кадастровый номер:	16:24:090704:4785

Учетный номер части	Площадь, м2	Содержание ограничения в использовании или ограничения права на объект недвижимости или обременения объекта недвижимости
1	2	3
16:24:090704:4785/1	5410	вид ограничения (обременения): ограничения прав на земельный участок, предусмотренные статьей 56 Земельного кодекса Российской Федерации; Срок действия: не установлен; реквизиты документа-основания: постановление Правительства Российской Федерации от 24.02.2009 № 160; решение Приволжского Управления Ростехнадзора о согласовании границ охранных зон от 31.10.2012 № 14632/11; Содержание ограничения (обременения): В соответсвии с постановлением Правительства Российской Федерации №160 от 24 февраля 2009г.; Реестровый номер границы: 16:00-6.3235; Вид объекта реестра границ: Зона с особыми условиями использования территории; Вид зоны по документу: Охранная зона ВЛ-110 Южная-Ковали2 ОАО "Сетевая компания"; Тип зоны: Охранная зона инженерных коммуникаций; Номер: ВЛ-110 Южная-Ковали2
16:24:090704:4785/2	501	вид ограничения (обременения): ограничения прав на земельный участок, предусмотренные статьей 56 Земельного кодекса Российской Федерации; Срок действия: не установлен; реквизиты документа-основания: решение участника ООО "Газпром трансгаз Казань" от 27.06.2013 № 19/к; решение участника ООО "Газпром трансгаз Казань" от 29.01.2010 № 19; решение участника ООО "Таттрансгаз" от 14.01.2008 № 19; об утверждении правил охраны газораспределительных сетей от 20.11.2000 № 878; о газоснабжении в Российской Федерации от 31.03.1999 № 69-ФЗ; об утверждении границ охранных зон газораспределительных сетей (газопроводов) на территории Лаишевского муниципального района Республики Татарстан от 07.08.2014 № 1620-р; доверенность от 01.07.2014 № 01/04/04-400д; письмо от 12.09.2014 № 04/3-6147 выдан: ООО "Газпром Трансгаз Казань"; доверенность от 13.07.2014 № 587 выдан: ООО "Газпром Трансгаз Казань"; доверенности от 12.09.2014 № 3шт выдан: ООО "Газпром Трансгаз Казань"; землеустроительное дело от 12.08.2014 № 11-0/46409 выдан: Управление Росреестра по РТ Госфонд; письмо из кадастровой палаты от 29.08.2014 № 10859-17 выдан: ФГБУ "Росреестр"; перечень от 12.09.2014 № 1 выдан: ООО "Газпром Трансгаз Казань"; распоряжение от 07.08.2014 № 1620-р выдан: Минестерство земельных и имущественных отношений РТ; учредительная документация от 12.09.2014 № 3шт выдан: ООО "Газпром Трансгаз Казань"; Содержание ограничения (обременения): На земельные участки, входящие в охранные зоны газораспределительных сетей, в целях предупреждения их повреждения или нарушения условий их нормальной эксплуатации налагаются ограничения (обременения), которыми запрещается лицам указанным в пункте 2 настоящих Правил: а) строить объекты жилищно-гражданского и производственного назначения; б) сносить и реконструировать мосты, коллекторы, автомобильные и железные дороги с расположенными на них газораспределительными сетями без предварительного выноса этих газопроводов по

полное наименование должности	ДОКУМЕНТ ПОДПИСАН ЭЛЕКТРОННОЙ ПОДПИСЬЮ Сертификат: 0091AAF5A599507BC7E6D39D2DFA052F9A Владелец: ФЕДЕРАЛЬНАЯ СЛУЖБА ГОСУДАРСТВЕННОЙ РЕГИСТРАЦИИ, КАДАСТРА И КАРТОГРАФИИ Действителен: с 16.09.2025 по 10.12.2026	инициалы, фамилия

Лист 24

Земельный участок
вид объекта недвижимости

Лист № 2 раздела 4.1	Всего листов раздела 4.1: 7	Всего разделов: 8	Всего листов выписки: 37

07.11.2025г. № КУВИ-001/2025-203903102	
Кадастровый номер:	16:24:090704:4785

		согласованию с эксплуатационными организациями; в) разрушать берегоукрепительные сооружения, водопропускные устройства, земляные и иные сооружения, предохраняющие сети от разрушений; г) перемещать, повреждать, засыпать и уничтожать опознавательные знаки, контрольно-измерительные пункты и другие устройства газораспределительных сетей; д) устраивать свалки и склады, разливать растворы кислот, солей, щелочей и других химически активных веществ; е)огораживать и перегораживать охранные зоны, препятствовать доступу персонала эксплуатационных организаций к газораспределительным сетям, проведению обслуживания и устранению повреждений газораспределительных сетей; ж) разводить огонь и размещать источники огня; з) рыть погреба, копать и обрабатывать почву сельскохозяйственными и мелиоративными орудиями и механизмами на глубину более 0,3 метра; и) открывать калитки и двери газорегуляторных пунктов, станций катодной и дренажной защиты, люки подземных колодцев ,включать или отключать электроснабжение средств связи, освещения и систем телемеханики; к) набрасывать, приставлять и привязывать к опорам и надземным газопроводам, ограждениям и зданиям газораспределительных сетей посторонние предметы, лестницы, влезать на них;л) самовольно подключаться к газораспределительным сетям.; Реестровый номер границы: 16:24-6.626; Вид объекта реестра границ: Зона с особыми условиями использования территории; Вид зоны по документу: Охранная зона газораспределительных сетей (газопровод инв. №25846); Тип зоны: Охранная зона инженерных коммуникаций; Номер: 1
16:24:090704:4785/3	1	вид ограничения (обременения): ограничения прав на земельный участок, предусмотренные статьей 56 Земельного кодекса Российской Федерации; Срок действия: не установлен; реквизиты документа-основания: решение от 21.06.2019 № 363 выдан: -; письмо от 02.09.2019 № 11/30771 выдан: Управление Федеральной службы по надзору в сфере защиты прав потребителей и благополучия человека по Республике Татарстан; приказ от 16.12.2015 № 943 выдан: Минэкономразвития Российской Федерации; Содержание ограничения (обременения): В границах СЗЗ не допускается использования земельных участков в целях: а) размещения жилой застройки, объектов образовательного и медицинского назначения, спортивных сооружений открытого типа, организаций отдыха детей и их оздоровления, зон рекреационного назначения и для ведения дачного хозяйства и садоводства; б) размещения объектов для производства и хранения лекарственных средств, объектов пищевых отраслей промышленности, оптовых складов продовольственного сырья и пищевой продукции, комплексов водопроводных сооружений для подготовки и хранения питьевой воды, использования земельных участков в целях производства, хранения и переработки сельскохозяйственной продукции, предназначенной для дальнейшего использования в качестве пищевой продукции.; Реестровый номер границы: 16:24-6.1549; Вид объекта реестра границ: Зона с особыми условиями использования территории; Вид зоны по документу: Границы санитарно-защитной зоны территории промплощадки ООО «Антика-Лаишево», расположенной по адресу Республика Татарстан, Лаишевский муниципальный район, Песчано-Ковалинское сельское поселение, с Песчаные Ковали; Тип зоны: Санитарно-защитная зона предприятий, сооружений и иных объектов; Номер: 16:24:000000
16:24:090704:4785/4	1	вид ограничения (обременения): ограничения прав на земельный участок, предусмотренные статьей 56 Земельного кодекса

ДОКУМЕНТ ПОДПИСАН
ЭЛЕКТРОННОЙ ПОДПИСЬЮ
Сертификат: 0091AAF5A599507BC7E6D39D2DFA052F9A
Владелец: ФЕДЕРАЛЬНАЯ СЛУЖБА ГОСУДАРСТВЕННОЙ РЕГИСТРАЦИИ, КАДАСТРА И КАРТОГРАФИИ
Действителен: с 16.09.2025 по 10.12.2026

полное наименование должности		инициалы, фамилия

Лист 25

Земельный участок			
вид объекта недвижимости			
Лист № 3 раздела 4.1	Всего листов раздела 4.1: 7	Всего разделов: 8	Всего листов выписки: 37

07.11.2025г. № КУВИ-001/2025-203903102

Кадастровый номер: 16:24:090704:4785

		Российской Федерации; Срок действия: не установлен; реквизиты документа-основания: решение от 25.02.2020 № 466 выдан: Федеральная служба по надзору в сфере защиты прав потребителей и благополучия человека; письмо от 23.03.2020 № 11/7280 выдан: Управление Федеральной службы по надзору в сфере защиты прав потребителей и благополучия человека по РТ(Управление Роспотребнадзора по РТ); приказ от 16.12.2015 № 943 выдан: Минэкономразвития Российской Федерации; Содержание ограничения (обременения): 2.1 размещения жилой застройки, объектов образовательного и медицинского назначения, спортивных сооружений открытого типа, организаций отдыха детей и их оздоровления, зон рекреационного назначения и для ведения дачного хозяйства и садоводства; 2.2 размещения объектов для производства и хранения лекарственных средств, объектов пищевых отраслей промышленности, оптовых складов продовольственного сырья и пищевой продукции, комплексов водопроводных сооружений для подготовки и хранения питьевой воды.; Реестровый номер границы: 16:24-6.1724; Вид объекта реестра границ: Зона с особыми условиями использования территории; Вид зоны по документу: Границы санитарно-защитной зоны проектируемого производственного цеха ООО "ИНТЕРПЛАСТИК", расположенной по адресу Республика Татарстан, Лаишевский муниципальный район, Песчано-Ковалинское сельское поселение, с. Песчаные Ковали; Тип зоны: Санитарно-защитная зона предприятий, сооружений и иных объектов; Номер: 16:24:000000
16:24:090704:4785/5	5589	вид ограничения (обременения): ограничения прав на земельный участок, предусмотренные статьей 56 Земельного кодекса Российской Федерации; Срок действия: не установлен; реквизиты документа-основания: постановление Правительства Российской Федерации от 24.02.2009 № 160; решение Приволжского Управления Ростехнадзора о согласовании границ охранных зон от 31.10.2012 № 14632/11; Содержание ограничения (обременения): В соответсвии с постановлением Правительства Российской Федерации №160 от 24 февраля 2009г.; Реестровый номер границы: 16:00-6.3118; Вид объекта реестра границ: Зона с особыми условиями использования территории; Вид зоны по документу: Охранная зона ВЛ-110 Южная-Ковали1 ОАО "Сетевая компания"; Тип зоны: Охранная зона инженерных коммуникаций; Номер: ВЛ-110 Южная-Ковали1
16:24:090704:4785/6	176	вид ограничения (обременения): ограничения прав на земельный участок, предусмотренные статьей 56 Земельного кодекса Российской Федерации; Срок действия: не установлен; реквизиты документа-основания: решение о согласовании границ охранной зоны объекта электросетевого хозяйства от 18.07.2022 № 2864 выдан: Федеральная служба по экологическому, технологическому и атомному надзору (Ростехнадзор); Содержание ограничения (обременения): Постановление Правительства РФ от 24 февраля 2009 г. N 160 "О порядке установления охранных зон объектов электросетевого хозяйства и особых условий использования земельных участков, расположенных в границах таких зон" 9. В охранных зонах, установленных для объектов электросетевого хозяйства напряжением свыше 1000 вольт, помимо действий, предусмотренных пунктом 8 настоящих Правил, запрещается: а)складировать или размещать хранилища любых, в том числе горюче-смазочных, материалов; б)размещать детские и спортивные площадки, стадионы, рынки, торговые точки, полевые станы, загоны для скота, гаражи и стоянки всех видов машин и механизмов, проводить любые мероприятия, связанные с большим скоплением людей, не занятых

ДОКУМЕНТ ПОДПИСАН
ЭЛЕКТРОННОЙ ПОДПИСЬЮ
Сертификат: 0091AAF5A599507BC7E6D39D2DFA052F9A
Владелец: ФЕДЕРАЛЬНАЯ СЛУЖБА ГОСУДАРСТВЕННОЙ РЕГИСТРАЦИИ, КАДАСТРА И КАРТОГРАФИИ
Действителен: с 16.09.2025 по 10.12.2026

полное наименование должности		инициалы, фамилия

Лист 26

Земельный участок			
вид объекта недвижимости			
Лист № 4 раздела 4.1	Всего листов раздела 4.1: 7	Всего разделов: 8	Всего листов выписки: 37

07.11.2025г. № КУВИ-001/2025-203903102	
Кадастровый номер:	16:24:090704:4785

выполнением разрешенных в установленном порядке работ (в охранных зонах воздушных линий электропередачи); в)использовать (запускать) любые летательные аппараты, в том числе воздушных змеев, спортивные модели летательных аппаратов (в охранных зонах воздушных линий электропередачи); г)бросать якоря с судов и осуществлять их проход с отданными якорями, цепями, лотами, волокушами и тралами (в охранных зонах подводных кабельных линий электропередачи); д)осуществлять проход судов с поднятыми стрелами кранов и других механизмов (в охранных зонах воздушных линий электропередачи). 10. В пределах охранных зон без письменного решения о согласовании сетевых организаций юридическим и физическим лицам запрещаются: а)строительство, капитальный ремонт, реконструкция или снос зданий и сооружений; б)горные, взрывные, мелиоративные работы, в том числе связанные с временным затоплением земель; в)посадка и вырубка деревьев и кустарников; г)дноуглубительные, землечерпальные и погрузочно-разгрузочные работы, добыча рыбы, других водных животных и растений придонными орудиями лова, устройство водопоев, колка и заготовка льда (в охранных зонах подводных кабельных линий электропередачи); д)проход судов, у которых расстояние по вертикали от верхнего крайнего габарита с грузом или без груза до нижней точки провеса проводов переходов воздушных линий электропередачи через водоемы менее минимально допустимого расстояния, в том числе с учетом максимального уровня подъема воды при паводке; е)проезд машин и механизмов, имеющих общую высоту с грузом или без груза от поверхности дороги более 4,5 метра (в охранных зонах воздушных линий электропередачи); ж)земляные работы на глубине более 0,3 метра (на вспахиваемых землях на глубине более 0,45 метра), а также планировка грунта (в охранных зонах подземных кабельных линий электропередачи); з)полив сельскохозяйственных культур в случае, если высота струи воды может составить свыше 3 метров (в охранных зонах воздушных линий электропередачи); и)полевые сельскохозяйственные работы с применением сельскохозяйственных машин и оборудования высотой более 4 метров (в охранных зонах воздушных линий электропередачи) или полевые сельскохозяйственные работы, связанные с вспашкой земли (в охранных зонах кабельных линий электропередачи). 11. В охранных зонах, установленных для объектов электросетевого хозяйства напряжением до 1000 вольт, помимо действий, предусмотренных пунктом 10 настоящих Правил, без письменного решения о согласовании сетевых организаций запрещается: а)размещать детские и спортивные площадки, стадионы, рынки, торговые точки, полевые станы, загоны для скота, гаражи и стоянки всех видов машин и механизмов, садовые, огородные земельные участки и иные объекты недвижимости, расположенные в границах территории ведения гражданами садоводства или огородничества для собственных нужд, объекты жилищного строительства, в том числе индивидуального (в охранных зонах воздушных линий электропередачи); б)складировать или размещать хранилища любых, в том числе горюче-смазочных, материалов; в)устраивать причалы для стоянки судов, барж и плавучих кранов, бросать якоря с судов и осуществлять их проход с отданными якорями, цепями, лотами, волокушами и тралами (в охранных зонах подводных кабельных линий электропередачи).; Реестровый номер границы: 16:24-6.1755; Вид объекта реестра границ: Зона с особыми условиями использования территории; Вид зоны по документу: Линия воздушная

ДОКУМЕНТ ПОДПИСАН
ЭЛЕКТРОННОЙ ПОДПИСЬЮ
Сертификат: 0091AAF5A599507BC7E6D39D2DFA052F9A
Владелец: ФЕДЕРАЛЬНАЯ СЛУЖБА ГОСУДАРСТВЕННОЙ РЕГИСТРАЦИИ, КАДАСТРА И КАРТОГРАФИИ
Действителен: с 16.09.2025 по 10.12.2026

полное наименование должности		инициалы, фамилия

Лист 27

Земельный участок			
вид объекта недвижимости			
Лист № 5 раздела 4.1	Всего листов раздела 4.1: 7	Всего разделов: 8	Всего листов выписки: 37

07.11.2025г. № КУВИ-001/2025-203903102

Кадастровый номер: 16:24:090704:4785

		ВЛ-0,4 кВ ТП-7434; Тип зоны: Охранная зона инженерных коммуникаций; Номер: 1
16:24:090704:4785/7	5	вид ограничения (обременения): ограничения прав на земельный участок, предусмотренные статьей 56 Земельного кодекса Российской Федерации; Срок действия: не установлен; реквизиты документа-основания: приказ об утверждении графического описания местоположения границ минимальных расстояний до магистрального нефтепровода «Магистральный нефтепровод Альметьевск-Горький-2, d=820 мм, участок 178-253 км» и перечня координат характерных точек этих границ от 26.11.2024 № 2301 выдан: Министерство энергетики Российской Федерации ; Содержание ограничения (обременения): Границы минимальных расстояний. Ограничения устанавливаются согласно п.7.15 «СП 36.13330.2012. Свод правил. Магистральные трубопроводы. Актуализированная редакция СНиП 2.05.06-85*», утвержденного Приказом Федерального агентства по строительству и жилищно-коммунальному хозяйству от 25.12.2012 № 108/ГС, с изменениями и дополнениями (далее - «СП»). Минимальные расстояния от магистральных трубопроводов до зданий, строений и сооружений, не относящихся к объектам магистральных нефтепроводов и нефтепродуктопроводов, определены указанным СП, в соответствии с требованиями которого в границах минимальных расстояний магистральных трубопроводов не допускается размещение и строительство на расстоянии 150 м от оси магистрального трубопровода в каждую сторону следующих объектов: Городов и других населенных пунктов; коллективных садов с садовыми домиками, дачных поселков; отдельных промышленных и сельскохозяйственных предприятий; тепличных комбинатов и хозяйств; птицефабрик; молокозаводов; карьеров разработки полезных ископаемых; гаражей и открытых стоянок для автомобилей индивидуальных владельцев на количество автомобилей более 20; отдельно стоящих зданий с массовым скоплением людей (школы, больницы, клубы, детские сады и ясли, вокзалы и т. д.); жилых зданий 3 этажные и выше; железнодорожных станций; аэропортов; морских и речных портов и пристаней; гидроэлектростанций; гидротехнических сооружений морского и речного транспорта; очистных сооружений и насосных станций водопроводных, не относящихся к магистральному трубопроводу; мостов железных дорог общей сети и автомобильных дорог категорий I и II с пролетом свыше 20 м (при прокладке нефтепроводов и нефтепродуктопроводов ниже мостов по течению); складов легковоспламеняющихся и горючих жидкостей и газов с объемом хранения свыше 1000 м3; автозаправочных станций; мачт (башен) и сооружений многоканальной радиорелейной линий технологической связи трубопроводов, мачт (башен) и сооружений многоканальной радиорелейной линий связи операторов связи - владельцев коммуникаций. Кроме того, иные минимальные расстояния от магистрального трубопровода принимается в зависимости от размещаемых зданий, строений, сооружений и иных объектов и устанавливается в соответствии с п. 2-17 Таблицы 4 СП.; Реестровый номер границы: 16:00-6.4661; Вид объекта реестра границ: Зона с особыми условиями использования территории; Вид зоны по документу: Границы минимальных расстояний до магистрального нефтепровода «Магистральный нефтепровод Альметьевск-Горький-2, d=820 мм, участок 178-253 км»; Тип зоны: Иная зона; Номер: б/н
	Весь	вид ограничения (обременения): ограничения прав на земельный участок, предусмотренные статьей 56 Земельного кодекса

полное наименование должности	ДОКУМЕНТ ПОДПИСАН ЭЛЕКТРОННОЙ ПОДПИСЬЮ Сертификат: 0091AAF5A599507BC7E6D39D2DFA052F9A Владелец: ФЕДЕРАЛЬНАЯ СЛУЖБА ГОСУДАРСТВЕННОЙ РЕГИСТРАЦИИ, КАДАСТРА И КАРТОГРАФИИ Действителен: с 16.09.2025 по 10.12.2026	инициалы, фамилия

Лист 28

Земельный участок			
вид объекта недвижимости			
Лист № 6 раздела 4.1	Всего листов раздела 4.1: 7	Всего разделов: 8	Всего листов выписки: 37

07.11.2025г. № КУВИ-001/2025-203903102	
Кадастровый номер:	16:24:090704:4785

		Российской Федерации; Срок действия: не установлен; реквизиты документа-основания: приказ об установлении приаэродромной территории аэродрома Казань от 16.03.2020 № 296-п выдан: Федеральное агентство воздушного транспорта; Содержание ограничения (обременения): В границах приаэродромной территории устанавливаются 7 подзон. Ограничения устанавливаются в зависимости от расположения объекта и земельных участков в подзонах.; Реестровый номер границы: 16:00-6.4166; Вид объекта реестра границ: Зона с особыми условиями использования территории; Вид зоны по документу: Приаэродромная территория Международного аэропорта «Казань»; Тип зоны: Охранная зона транспорта
	Весь	вид ограничения (обременения): ограничения прав на земельный участок, предусмотренные статьей 56 Земельного кодекса Российской Федерации; Срок действия: не установлен; реквизиты документа-основания: приказ об установлении приаэродромной территории аэродрома Казань от 16.03.2020 № 296-п выдан: Федеральное агентство воздушного транспорта; Содержание ограничения (обременения): Запрещается размещать объекты, способствующие привлечению и массовому скоплению птиц.; Реестровый номер границы: 16:00-6.4172; Вид объекта реестра границ: Зона с особыми условиями использования территории; Вид зоны по документу: Шестая подзона Приаэродромной территории Международного аэропорта «Казань»; Тип зоны: Охранная зона транспорта
	Весь	вид ограничения (обременения): ограничения прав на земельный участок, предусмотренные статьей 56 Земельного кодекса Российской Федерации; Срок действия: не установлен; реквизиты документа-основания: приказ об установлении приаэродромной территории аэродрома Казань от 16.03.2020 № 296-п выдан: Федеральное агентство воздушного транспорта; Содержание ограничения (обременения): Запрещается размещать объекты, высота которых превышает ограничения, установленные уполномоченным Правительством Российской Федерации Федеральным органом исполнительной власти при установлении приаэродромной территории. Величина ограничения строительства по высоте определяется представленной методикой расчета максимально допустимой высоты объектов в границах третьей подзоны.; Реестровый номер границы: 16:00-6.4169; Вид объекта реестра границ: Зона с особыми условиями использования территории; Вид зоны по документу: Третья подзона Приаэродромной территории Международного аэропорта «Казань»; Тип зоны: Охранная зона транспорта
	Весь	вид ограничения (обременения): ограничения прав на земельный участок, предусмотренные статьей 56 Земельного кодекса Российской Федерации; Срок действия: не установлен; реквизиты документа-основания: приказ об установлении приаэродромной территории аэродрома Казань от 16.03.2020 № 296-п выдан: Федеральное агентство воздушного транспорта; Содержание ограничения (обременения): Запрещается размещать объекты, создающие помехи в работе наземных объектов средств и систем обслуживания воздушного движения, навигации, посадки и связи, предназначенных для организации воздушного движения и расположенных вне первой подзоны; Реестровый номер границы: 16:00-6.4170; Вид объекта реестра границ: Зона с особыми условиями использования территории; Вид зоны по документу: Четвертая подзона Приаэродромной территории Международного аэропорта «Казань»; Тип зоны: Охранная зона транспорта

полное наименование должности	ДОКУМЕНТ ПОДПИСАН ЭЛЕКТРОННОЙ ПОДПИСЬЮ Сертификат: 0091AAF5A599507BC7E6D39D2DFA052F9A Владелец: ФЕДЕРАЛЬНАЯ СЛУЖБА ГОСУДАРСТВЕННОЙ РЕГИСТРАЦИИ, КАДАСТРА И КАРТОГРАФИИ Действителен: с 16.09.2025 по 10.12.2026	инициалы, фамилия

Лист 29

Земельный участок			
вид объекта недвижимости			
Лист № 7 раздела 4.1	Всего листов раздела 4.1: 7	Всего разделов: 8	Всего листов выписки: 37

07.11.2025г. № КУВИ-001/2025-203903102	
Кадастровый номер:	16:24:090704:4785

	Весь	вид ограничения (обременения): ограничения прав на земельный участок, предусмотренные статьей 56 Земельного кодекса Российской Федерации; Срок действия: не установлен; реквизиты документа-основания: приказ об установлении приаэродромной территории аэродрома Казань от 16.03.2020 № 296-п выдан: Федеральное агентство воздушного транспорта; Содержание ограничения (обременения): Запрещается размещать опасные производственные объекты, функционирование которых может влиять на безопасность полетов воздушных судов.; Реестровый номер границы: 16:00-6.4171; Вид объекта реестра границ: Зона с особыми условиями использования территории; Вид зоны по документу: Пятая подзона Приаэродромной территории Международного аэропорта «Казань»; Тип зоны: Охранная зона транспорта
	Весь	вид ограничения (обременения): ограничения прав на земельный участок, предусмотренные статьей 56 Земельного кодекса Российской Федерации; Срок действия: не установлен; реквизиты документа-основания: приказ "Об установлении зон санитарной охраны водозаборной скважины № 3 НПС "Ковали" Казанского РНУ (филиал АО "Транснефть - Прикамье") от 27.07.2021 № 830-п выдан: Министерство экологии и природных ресурсов Республики Татарстан; постановление "О введении в действие санитарных правил и норм "Зоны санитарной охраны источников водоснабжения и водопроводов питьевого назначения. СанПиН 2.1.4.1110-02" от 14.03.2002 № 10 выдан: Главный государственный санитарный врач Российской Федерации; Содержание ограничения (обременения): Ограничения установлены пунктами 3.2.2.3, 3.2.2.4 подраздела 3.2 раздела 3 «Основные мероприятия на территории ЗСО» СанПиН 2.1.4.1110-02 «Зоны санитарной охраны источников водоснабжения и водопроводов питьевого назначения», введенных в действие постановлением Главного государственного санитарного врача РФ от 14 марта 2002 г. N 10. Пункт 3.2.2.3. Запрещение закачки отработанных вод в подземные горизонты, подземного складирования твердых отходов и разработки недр земли. Пункт 3.2.2.4. Запрещение размещения складов горюче - смазочных материалов, ядохимикатов и минеральных удобрений, накопителей промстоков, шламохранилищ и других объектов, обусловливающих опасность химического загрязнения подземных вод. Размещение таких объектов допускается в пределах третьего пояса ЗСО только при использовании защищенных подземных вод, при условии выполнения специальных мероприятий по защите водоносного горизонта от загрязнения при наличии санитарно – эпидемиологического заключения центра государственного санитарно - эпидемиологического надзора, выданного с учетом заключения органов геологического контроля.; Реестровый номер границы: 16:24-6.2121; Вид объекта реестра границ: Зона с особыми условиями использования территории; Вид зоны по документу: Третий пояс зоны санитарной охраны водозаборной скважины № 3 НПС "Ковали" Казанского РНУ (филиал АО "Транснефть - Прикамье"); Тип зоны: Зона санитарной охраны источников водоснабжения и водопроводов питьевого назначения

	ДОКУМЕНТ ПОДПИСАН ЭЛЕКТРОННОЙ ПОДПИСЬЮ Сертификат: 0091AAF5A599507BC7E6D39D2DFA052F9A Владелец: ФЕДЕРАЛЬНАЯ СЛУЖБА ГОСУДАРСТВЕННОЙ РЕГИСТРАЦИИ, КАДАСТРА И КАРТОГРАФИИ Действителен: с 16.09.2025 по 10.12.2026	
полное наименование должности		инициалы, фамилия

РТ, г. Казань, ул. Оренбургский тракт, д.8Д, помещ. 1007
Тел: (843)206-51-73
E-mail: info@contrust.bz

CON TRUST

ОГРН 1151690036574
ИНН 1659158802
КПП 168401001

Выписка из Единого государственного реестра недвижимости об объекте недвижимости

Сведения о частях земельного участка

Земельный участок
вид объекта недвижимости

Лист № 1 раздела 4.2	Всего листов раздела 4.2: 8	Всего разделов: 8	Всего листов выписки: 37

07.11.2025г. № КУВИ-001/2025-203903102	
Кадастровый номер:	16:24:090704:4785

Сведения о характерных точках границы части (частей) земельного участка				
Учетный номер части: 16:24:090704:4785/1				
Система координат МСК-16				
Номер точки	Координаты, м		Описание закрепления на местности	Средняя квадратичная погрешность определения координат характерных точек границ земельного участка, м
	X	Y		
1	2	3	4	5
1	457079.01	1306917.62	-	-
2	457065.64	1306905.98	-	-
3	457046.54	1306889.26	-	-
4	457087.77	1306812.05	-	-
5	457099.78	1306789.64	-	-
6	457104.1	1306790.81	-	-
7	457122.5	1306790.19	-	-
8	457132.08	1306786.99	-	-
9	457140.3	1306788.91	-	-
10	457146.56	1306791.25	-	-
11	457124.81	1306831.85	-	-
1	457079.01	1306917.62	-	-
1	457108.09	1306821.69	-	-
2	457106.42	1306824.78	-	-
3	457109.54	1306826.44	-	-
4	457111.19	1306823.35	-	-
1	457108.09	1306821.69	-	-

полное наименование должности	ДОКУМЕНТ ПОДПИСАН ЭЛЕКТРОННОЙ ПОДПИСЬЮ Сертификат: 0091AAF5A599507BC7E6D39D2DFA052F9A Владелец: ФЕДЕРАЛЬНАЯ СЛУЖБА ГОСУДАРСТВЕННОЙ РЕГИСТРАЦИИ, КАДАСТРА И КАРТОГРАФИИ Действителен: с 16.09.2025 по 10.12.2026	инициалы, фамилия

РТ, г. Казань, ул. Оренбургский тракт, д.8Д, помещ. 1007
Тел: (843)206-51-73
E-mail: info@contrust.bz

CON TRUST

ОГРН 1151690036574
ИНН 1659158802
КПП 168401001

Земельный участок
вид объекта недвижимости

Лист № 2 раздела 4.2	Всего листов раздела 4.2: 8	Всего разделов: 8	Всего листов выписки: 37

07.11.2025г. № КУВИ-001/2025-203903102	
Кадастровый номер:	16:24:090704:4785

Сведения о характерных точках границы части (частей) земельного участка				
Учетный номер части: 16:24:090704:4785/2				
Система координат МСК-16				
Номер точки	Координаты, м		Описание закрепления на местности	Средняя квадратичная погрешность определения координат характерных точек границ земельного участка, м
	X	Y		
1	2	3	4	5
1	457153.97	1306833.91	-	-
2	457125.33	1306848.83	-	-
3	457079.89	1306868.63	-	-
4	457042.75	1306885.94	-	-
5	457039.47	1306883.06	-	-
6	457078.27	1306864.97	-	-
7	457123.67	1306845.19	-	-
8	457154.85	1306828.94	-	-
1	457153.97	1306833.91	-	-

	ДОКУМЕНТ ПОДПИСАН ЭЛЕКТРОННОЙ ПОДПИСЬЮ	
полное наименование должности	Сертификат: 0091AAF5A599507BC7E6D39D2DFA052F9A Владелец: ФЕДЕРАЛЬНАЯ СЛУЖБА ГОСУДАРСТВЕННОЙ РЕГИСТРАЦИИ, КАДАСТРА И КАРТОГРАФИИ Действителен: с 16.09.2025 по 10.12.2026	инициалы, фамилия

РТ, г. Казань, ул. Оренбургский тракт, д.8Д, помещ. 1007
Тел: (843)206-51-73
E-mail: info@contrust.bz

CON TRUST

ОГРН 1151690036574
ИНН 1659158802
КПП 168401001

Земельный участок
вид объекта недвижимости

Лист № 3 раздела 4.2	Всего листов раздела 4.2: 8	Всего разделов: 8	Всего листов выписки: 37

07.11.2025г. № КУВИ-001/2025-203903102	
Кадастровый номер:	16:24:090704:4785

Сведения о характерных точках границы части (частей) земельного участка				
Учетный номер части: 16:24:090704:4785/3				
Система координат МСК-16				
Номер точки	Координаты, м		Описание закрепления на местности	Средняя квадратичная погрешность определения координат характерных точек границ земельного участка, м
	X	Y		
1	2	3	4	5
1	457159.68	1306796.15	-	-
2	457160.6	1306796.49	-	-
3	457160.08	1306799.41	-	-
1	457159.68	1306796.15	-	-

	ДОКУМЕНТ ПОДПИСАН ЭЛЕКТРОННОЙ ПОДПИСЬЮ	
полное наименование должности	Сертификат: 0091AAF5A599507BC7E6D39D2DFA052F9A Владелец: ФЕДЕРАЛЬНАЯ СЛУЖБА ГОСУДАРСТВЕННОЙ РЕГИСТРАЦИИ, КАДАСТРА И КАРТОГРАФИИ Действителен: с 16.09.2025 по 10.12.2026	инициалы, фамилия

РТ, г. Казань, ул. Оренбургский тракт, д.8Д, помещ. 1007
Тел: (843)206-51-73
E-mail: info@contrust.bz

CON TRUST

ОГРН 1151690036574
ИНН 1659158802
КПП 168401001

Земельный участок
вид объекта недвижимости

Лист № 4 раздела 4.2	Всего листов раздела 4.2: 8	Всего разделов: 8	Всего листов выписки: 37

07.11.2025г. № КУВИ-001/2025-203903102	
Кадастровый номер:	16:24:090704:4785

Сведения о характерных точках границы части (частей) земельного участка				
Учетный номер части: 16:24:090704:4785/4				
Система координат МСК-16				
Номер точки	Координаты, м		Описание закрепления на местности	Средняя квадратичная погрешность определения координат характерных точек границ земельного участка, м
	X	Y		
1	2	3	4	5
1	457159.68	1306796.15	-	-
2	457160.6	1306796.49	-	-
3	457160.08	1306799.41	-	-
1	457159.68	1306796.15	-	-

полное наименование должности	ДОКУМЕНТ ПОДПИСАН ЭЛЕКТРОННОЙ ПОДПИСЬЮ Сертификат: 0091AAF5A599507BC7E6D39D2DFA052F9A Владелец: ФЕДЕРАЛЬНАЯ СЛУЖБА ГОСУДАРСТВЕННОЙ РЕГИСТРАЦИИ, КАДАСТРА И КАРТОГРАФИИ Действителен: с 16.09.2025 по 10.12.2026	инициалы, фамилия

РТ, г. Казань, ул. Оренбургский тракт, д.8Д, помещ. 1007
Тел: (843)206-51-73
E-mail: info@contrust.bz

CON TRUST

ОГРН 1151690036574
ИНН 1659158802
КПП 168401001

Земельный участок
вид объекта недвижимости

Лист № 5 раздела 4.2	Всего листов раздела 4.2: 8	Всего разделов: 8	Всего листов выписки: 37

07.11.2025г. № КУВИ-001/2025-203903102	
Кадастровый номер:	16:24:090704:4785

Сведения о характерных точках границы части (частей) земельного участка

Учетный номер части: 16:24:090704:4785/5

Система координат МСК-16

Номер точки	Координаты, м		Описание закрепления на местности	Средняя квадратичная погрешность определения координат характерных точек границ земельного участка, м
	X	Y		
1	2	3	4	5
1	457083.65	1306921.66	-	-
2	457065.64	1306905.98	-	-
3	457051.18	1306893.31	-	-
4	457093.06	1306814.88	-	-
5	457105.99	1306790.75	-	-
6	457122.5	1306790.19	-	-
7	457132.08	1306786.99	-	-
8	457140.3	1306788.91	-	-
9	457152.23	1306793.37	-	-
10	457130.1	1306834.68	-	-
1	457083.65	1306921.66	-	-
1	457108.09	1306821.69	-	-
2	457106.42	1306824.78	-	-
3	457109.54	1306826.44	-	-
4	457111.19	1306823.35	-	-
1	457108.09	1306821.69	-	-

полное наименование должности	ДОКУМЕНТ ПОДПИСАН ЭЛЕКТРОННОЙ ПОДПИСЬЮ Сертификат: 0091AAF5A599507BC7E6D39D2DFA052F9A Владелец: ФЕДЕРАЛЬНАЯ СЛУЖБА ГОСУДАРСТВЕННОЙ РЕГИСТРАЦИИ, КАДАСТРА И КАРТОГРАФИИ Действителен: с 16.09.2025 по 10.12.2026	инициалы, фамилия

РТ, г. Казань, ул. Оренбургский тракт, д.8Д, помещ. 1007
Тел: (843)206-51-73
E-mail: info@contrust.bz

CON TRUST

ОГРН 1151690036574
ИНН 1659158802
КПП 168401001

Земельный участок
вид объекта недвижимости

Лист № 6 раздела 4.2	Всего листов раздела 4.2: 8	Всего разделов: 8	Всего листов выписки: 37

07.11.2025г. № КУВИ-001/2025-203903102	
Кадастровый номер:	16:24:090704:4785

Сведения о характерных точках границы части (частей) земельного участка				
Учетный номер части: 16:24:090704:4785/6				
Система координат МСК-16				
Номер точки	Координаты, м		Описание закрепления на местности	Средняя квадратичная погрешность определения координат характерных точек границ земельного участка, м
	X	Y		
1	2	3	4	5
1	457126.21	1306955.06	-	-
2	457124.16	1306956.94	-	-
3	457083.12	1306921.2	-	-
4	457084.19	1306919.93	-	-
5	457085.67	1306919.28	-	-
6	457087.06	1306919.73	-	-
1	457126.21	1306955.06	-	-

	ДОКУМЕНТ ПОДПИСАН ЭЛЕКТРОННОЙ ПОДПИСЬЮ	
полное наименование должности	Сертификат: 0091AAF5A599507BC7E6D39D2DFA052F9A Владелец: ФЕДЕРАЛЬНАЯ СЛУЖБА ГОСУДАРСТВЕННОЙ РЕГИСТРАЦИИ, КАДАСТРА И КАРТОГРАФИИ Действителен: с 16.09.2025 по 10.12.2026	инициалы, фамилия

РТ, г. Казань, ул. Оренбургский тракт, д.8Д, помещ. 1007
Тел: (843)206-51-73
E-mail: info@contrust.bz

CON TRUST

ОГРН 1151690036574
ИНН 1659158802
КПП 168401001

Земельный участок
вид объекта недвижимости

Лист № 7 раздела 4.2	Всего листов раздела 4.2: 8	Всего разделов: 8	Всего листов выписки: 37

07.11.2025г. № КУВИ-001/2025-203903102	
Кадастровый номер:	16:24:090704:4785

Сведения о характерных точках границы части (частей) земельного участка
Учетный номер части: 16:24:090704:4785/7
Система координат

Номер точки	Координаты, м		Описание закрепления на местности	Средняя квадратичная погрешность определения координат характерных точек границ земельного участка, м
	X	Y		
1	2	3	4	5
1	456965.68	1306785.83	-	-
2	456965.61	1306785.93	-	-
3	456965.43	1306786.16	-	-
4	456965.68	1306785.83	-	-
1	456967.61	1306783.19	-	-
2	456971.75	1306777.05	-	-
3	456971.5	1306777.46	-	-
4	456967.64	1306783.15	-	-
5	456967.61	1306783.19	-	-
1	456976.33	1306769.36	-	-
2	456975.1	1306771.6	-	-
3	456973.61	1306774.02	-	-
4	456976.33	1306769.36	-	-
1	456977.97	1306766.39	-	-
2	456981.61	1306759.09	-	-
3	456981.47	1306759.41	-	-
4	456978.42	1306765.57	-	-
5	456977.97	1306766.39	-	-
1	456985.09	1306750.87	-	-
2	456984.23	1306753.11	-	-
3	456982.22	1306757.69	-	-
4	456985.09	1306750.87	-	-
1	456988.68	1306740.71	-	-
2	456986.69	1306746.68	-	-

ДОКУМЕНТ ПОДПИСАН
ЭЛЕКТРОННОЙ ПОДПИСЬЮ
Сертификат: 0091AAF5A599507BC7E6D39D2DFA052F9A
Владелец: ФЕДЕРАЛЬНАЯ СЛУЖБА ГОСУДАРСТВЕННОЙ РЕГИСТРАЦИИ, КАДАСТРА И КАРТОГРАФИИ
Действителен: с 16.09.2025 по 10.12.2026

полное наименование должности		инициалы, фамилия

Лист 37

Земельный участок
вид объекта недвижимости

Лист № 8 раздела 4.2	Всего листов раздела 4.2: 8	Всего разделов: 8	Всего листов выписки: 37

07.11.2025г. № КУВИ-001/2025-203903102	
Кадастровый номер:	16:24:090704:4785

1	2	3	4	5
3	456985.96	1306748.58	-	-
4	456988.68	1306740.71	-	-
1	456988.78	1306740.39	-	-
2	456991.22	1306731.44	-	-
3	456990.73	1306733.54	-	-
4	456988.86	1306740.16	-	-
5	456988.78	1306740.39	-	-
1	456992.3	1306726.84	-	-
2	456991.57	1306729.97	-	-
3	456992.65	1306724.99	-	-
4	456992.3	1306726.84	-	-
1	456995.27	1306679.64	-	-
2	456994.2	1306671.11	-	-
3	456994.29	1306671.21	-	-
4	456994.99	1306676.37	-	-
5	456995.62	1306683.22	-	-
6	456995.93	1306690.09	-	-
7	456995.93	1306696.97	-	-
8	456995.62	1306703.84	-	-
9	456994.99	1306710.69	-	-
10	456994.04	1306717.5	-	-
11	456993.83	1306718.64	-	-
12	456995.13	1306709.04	-	-
13	456995.82	1306699.25	-	-
14	456995.91	1306691.11	-	-
15	456995.87	1306689.44	-	-
16	456995.27	1306679.64	-	-

полное наименование должности	ДОКУМЕНТ ПОДПИСАН ЭЛЕКТРОННОЙ ПОДПИСЬЮ Сертификат: 0091AAF5A599507BC7E6D39D2DFA052F9A Владелец: ФЕДЕРАЛЬНАЯ СЛУЖБА ГОСУДАРСТВЕННОЙ РЕГИСТРАЦИИ, КАДАСТРА И КАРТОГРАФИИ Действителен: с 16.09.2025 по 10.12.2026	инициалы, фамилия

РЫНОЧНЫЕ ДАННЫЕ

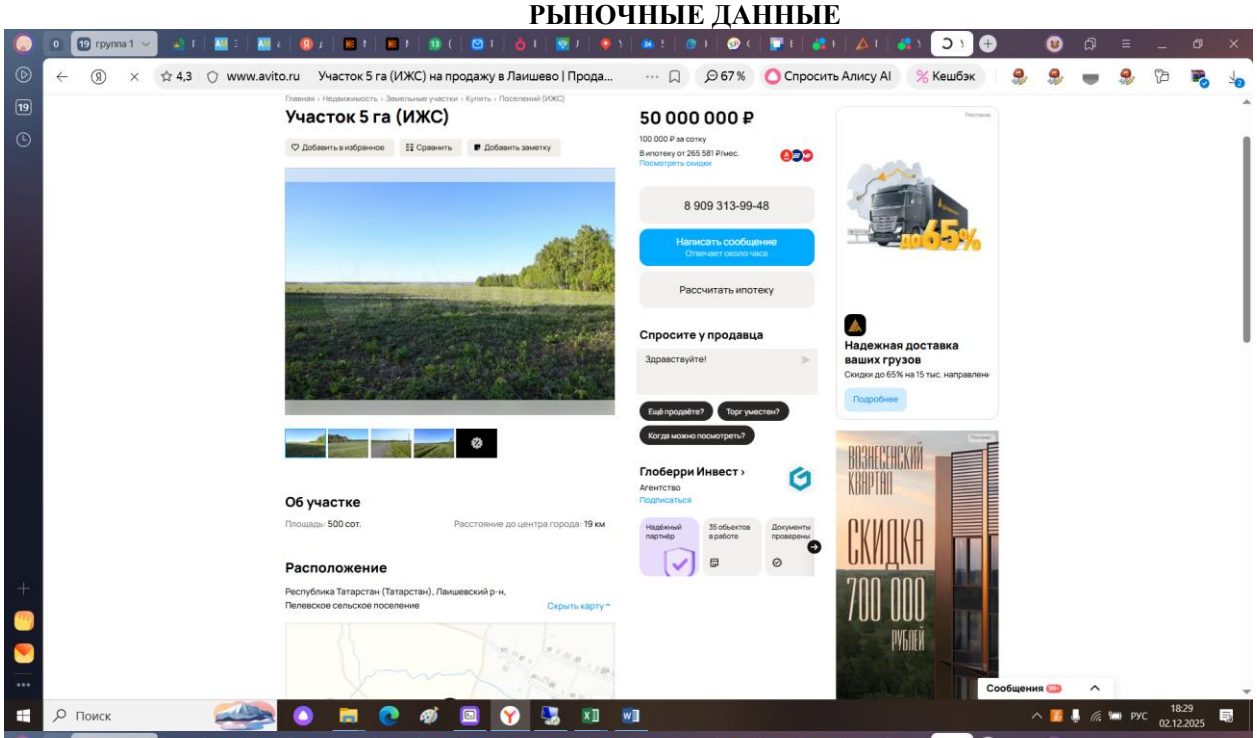

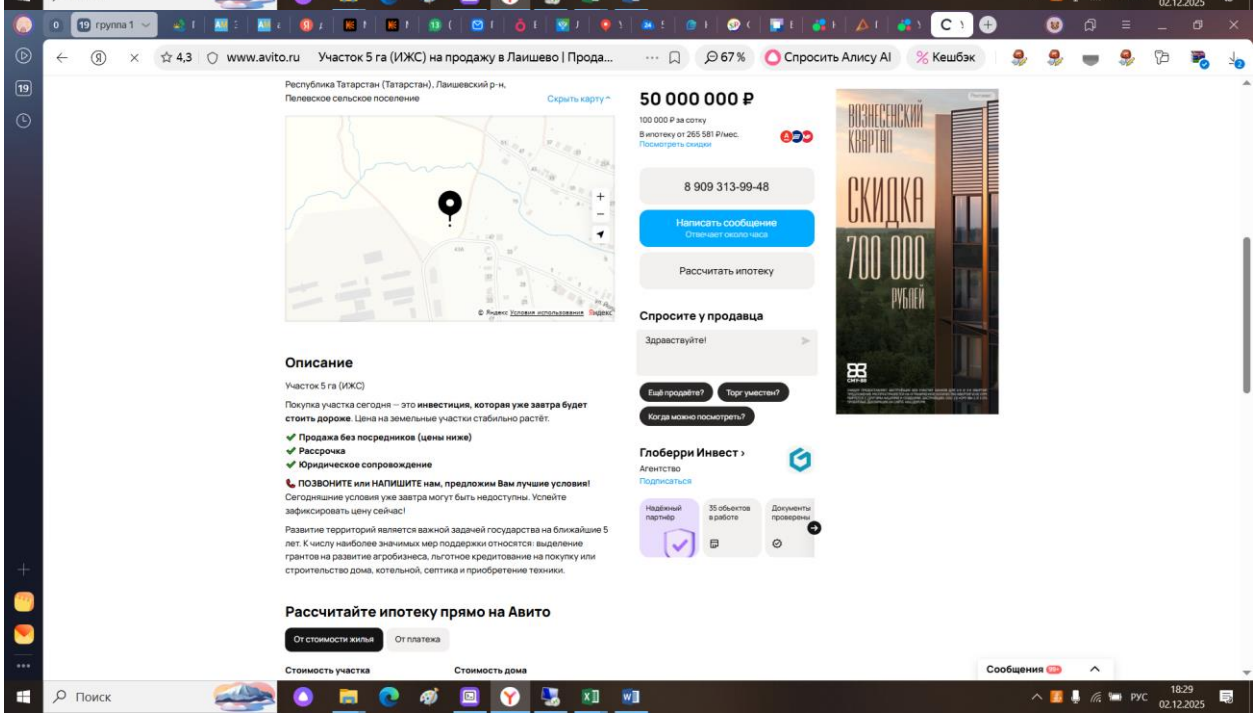

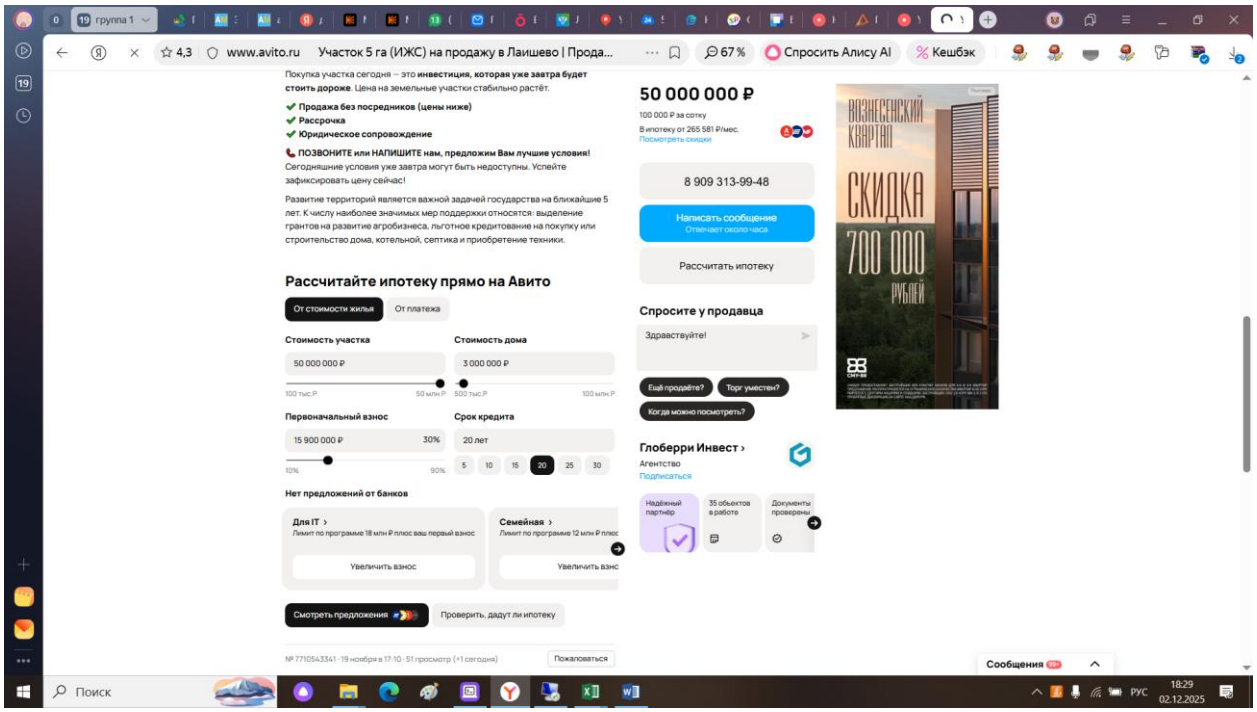

https://www.avito.ru/laishevo/zemelnye_uchastki/uchastok_5_ga_izhs_7710543341?context=H4sIAAAAAAAA_wEfAOD_YToxOntzOjEzOiJsb2NhbFByaW9yaXR5IjtiOjA7fQseF2QfAAAA

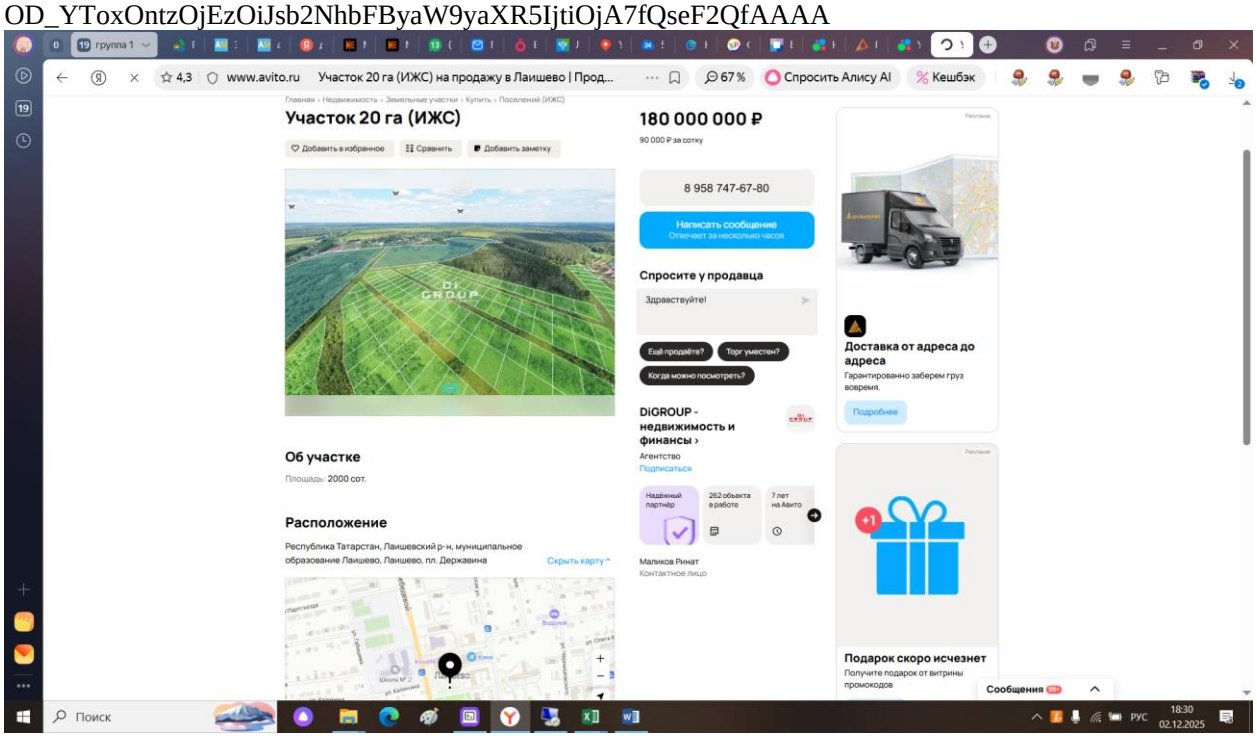

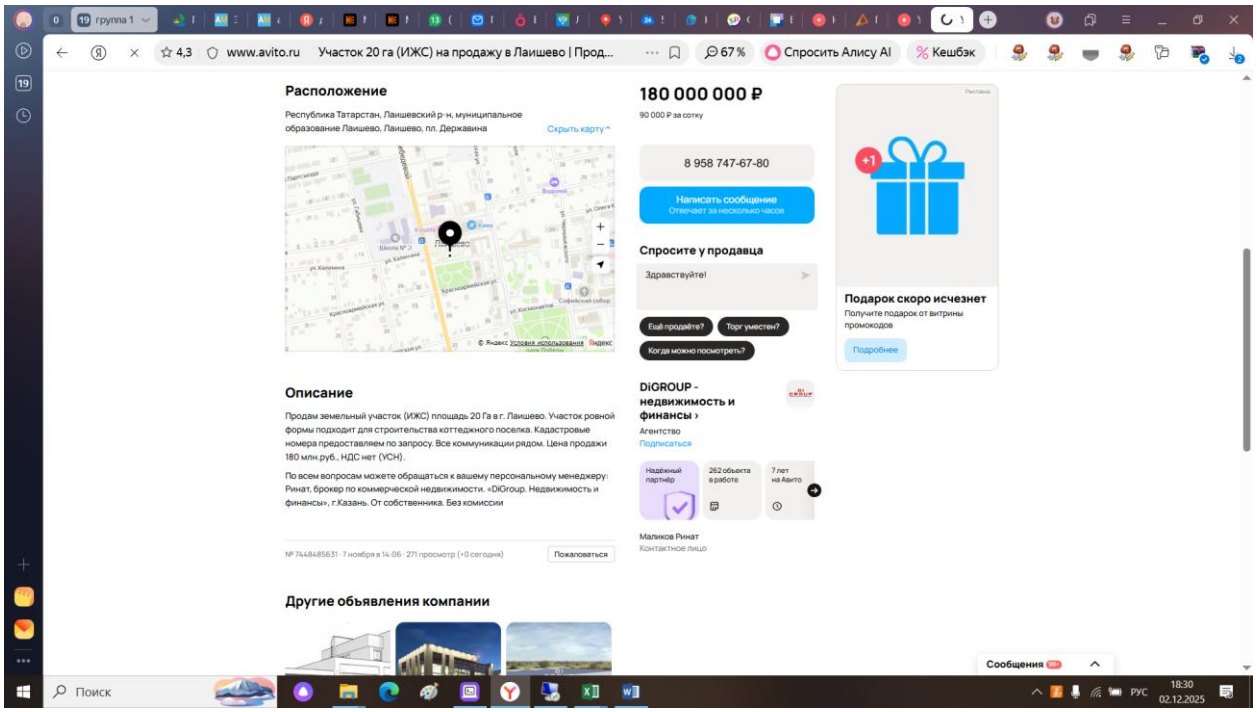

https://www.avito.ru/laishevo/zemelnye_uchastki/uchastok_20_ga_izhs_7448485631?context=H4sIAAAAAAAA_wEfAOD_YToxOntzOjEzOiJsb2NhbFByaW9yaXR5IjtiOjA7fQseF2QfAAAA

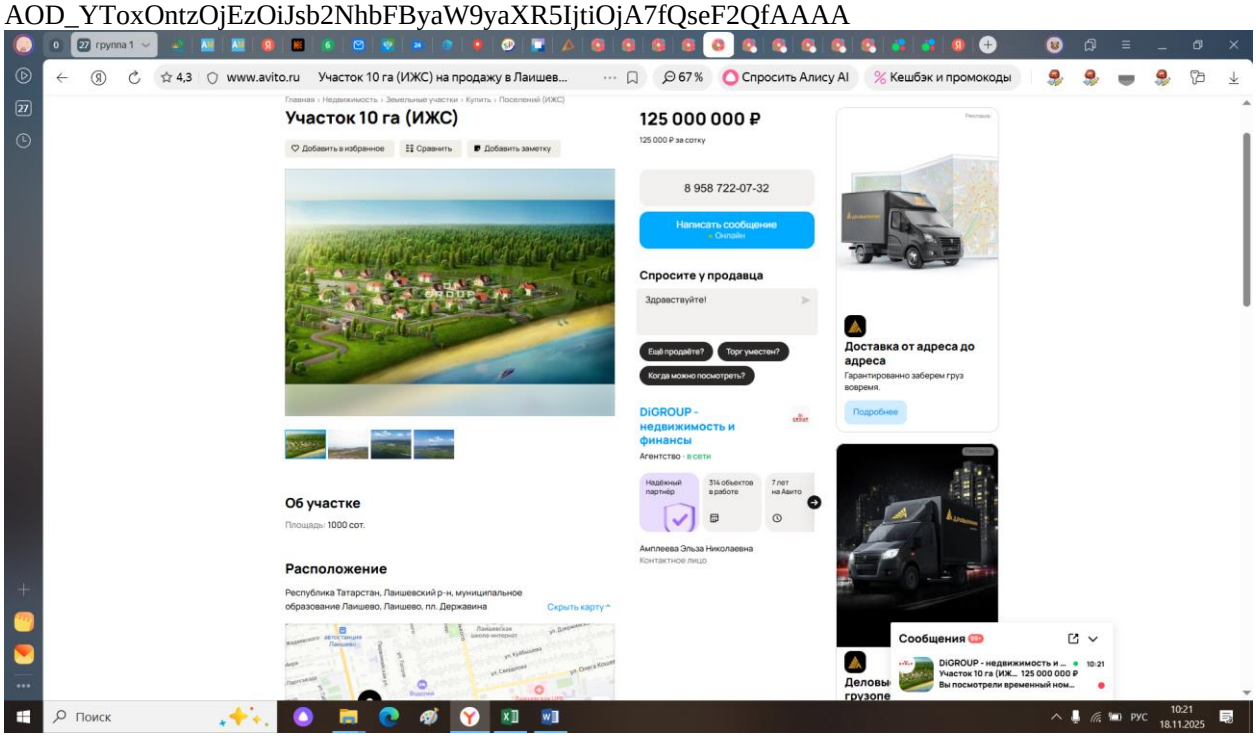

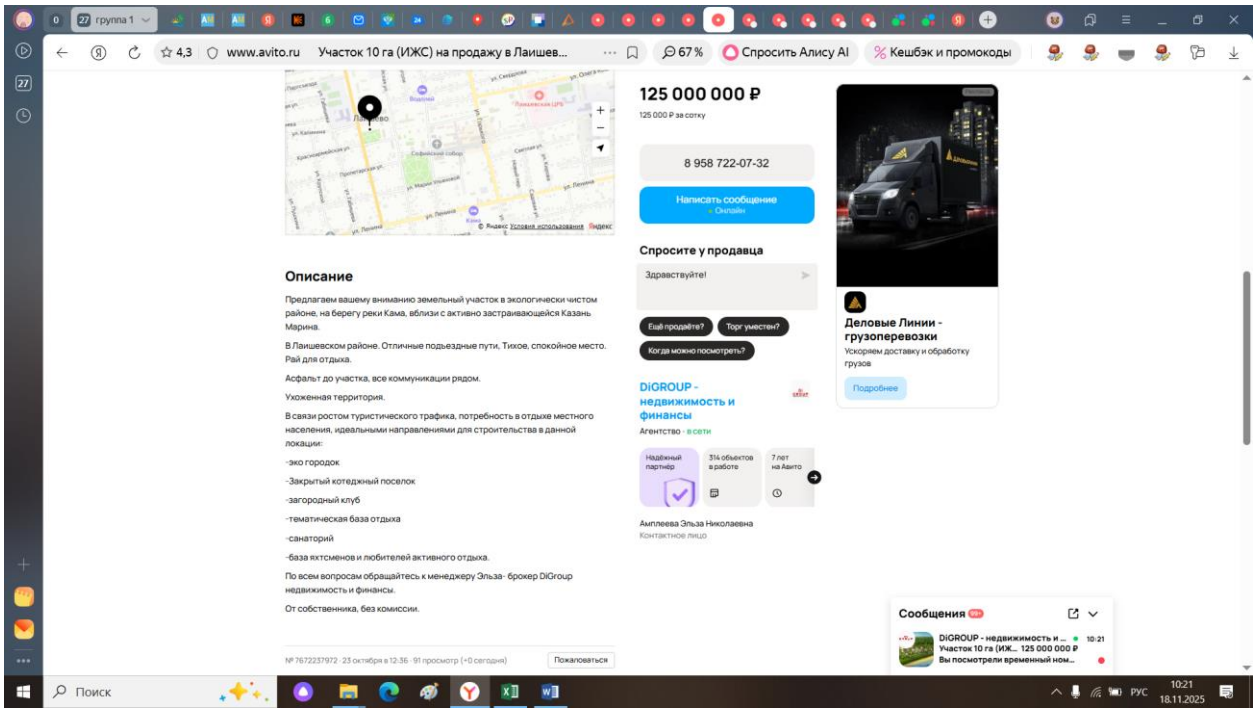

https://www.avito.ru/laishevo/zemelnye_uchastki/uchastok_10_ga_izhs_7672237972?context=H4sIAAAAAAAA_wEfAOD_YToxOntzOjEzOiJsb2NhbFByaW9yaXR5IjtiOjA7fQseF2QfAAAA

ДОКУМЕНТЫ, ПОДТВЕРЖДАЮЩИ ПРАВО ЗАНИМАТЬСЯ ОЦЕНОЧНОЙ ДЕЯТЕЛЬНОСТЬЮ

Диплом
о профессиональной переподготовке

Диплом является документом установленного образца
- о профессиональной переподготовке

Диплом дает право на ведение нового вида
профессиональной деятельности

Регистрационный номер 100

060005887

Настоящий диплом выдан Носовой Ирине Петровне

в том, что он(а) с «01» августа 2014 г. по «13» января 2015 г.

прошел(а) профессиональную переподготовку в (на) Институте непрерывного образования

ФГБОУ ВПО «Университет управления «ТИСБИ»

по программе дополнительного профессионального образования «Оценка стоимости предприятия (бизнеса)»

(наименование программы)

Итоговая аттестационная комиссия решением от «13» января 2015 г.

удостоверяет право (соответствие квалификации) Носовой Ирины Петровны

на ведение профессиональной деятельности в сфере оценочной деятельности

М.П.

Ректор

Казань 2015 год

ЭКСПЕРТНЫЙ СОВЕТ
srosovet.ru

Ассоциация
«Саморегулируемая организация оценщиков
«Экспертный совет»
Включена в единый государственный реестр саморегулируемых организаций оценщиков «28» октября 2010 г. за №0011

СВИДЕТЕЛЬСТВО

о членстве в саморегулируемой организации оценщиков

23.01.2019 г. № 1757

Носова
Ирина Петровна

Включен(а) в реестр членов от 17.08.2015 г.
Реестровый номер 1757

Основание: решение Совета Некоммерческого партнерства* «Саморегулируемая организация оценщиков «Экспертный совет» от 11.06.2015 г.

*Некоммерческое партнерство переименовано в Ассоциацию на основании решения Общего собрания членов (Протокол №11 от 12.01.2017 г.)

Президент А. В. Каминский

000605

Срок действия настоящего свидетельства – до прекращения членства в Ассоциации «СРОО «ЭС»

АО «Опцион», Москва, 2017 г., «Б». Лицензия № 05-05-09/003 ФНС РФ, ТЗ № 452. Тел.: (495) 726-47-42, www.opcion.ru

КВАЛИФИКАЦИОННЫЙ АТТЕСТАТ В ОБЛАСТИ ОЦЕНОЧНОЙ ДЕЯТЕЛЬНОСТИ

№ 039003-1 « 19 » июня 20 24 г.

Настоящий квалификационный аттестат в области оценочной деятельности по направлению оценочной деятельности

«Оценка недвижимости»

выдан Носовой Ирине Петровне

на основании решения федерального бюджетного учреждения «Федеральный ресурсный центр»

от « 19 » июня 20 24 г. № 354

Директор А.С. Бункин

Квалификационный аттестат выдается на три года и действует до « 19 » июня 20 27 г.

АО «ОПЦИОН», Москва, 2021 г., «Б», ТЗ № 672.

024125 - КА1

РТ, г. Казань, ул. Оренбургский тракт, д.8Д, помещ. 1007
Тел: (843)206-51-73
E-mail: info@contrust.bz

CON TRUST

ОГРН 1151690036574
ИНН 1659158802
КПП 168401001

СТРАХОВОЕ ОБЩЕСТВО РЕСО-ГАРАНТИЯ
117105, Москва, Нагорный пр-д, 6
т. (495) 730-3000, ф. (495) 956-2585
mail@reso.ru www.reso.ru

РЕСО ГАРАНТИЯ

RESO-GARANTIA INSURANCE COMPANY
6, Nagorny proezd, Moscow, 117105
t. (495) 730-3000, f. (495) 956-2585
mail@reso.ru www.reso.ru

ПОЛИС
к договору страхования ответственности оценщика
№ 922/2876049513

Настоящий полис подтверждает факт вступления в силу договора страхования, заключенного между САО «РЕСО-Гарантия» (*г Москва, Нагорный проезд, д 6 стр 9, этаж 3 комната 1; ОГРН 1027700042413; ИНН 7710045520*) и указанным ниже Страхователем, в соответствии с «Правилами страхования ответственности оценщиков», утвержденными Страховщиком 21 июля 2021 года (далее по тексту – «Правила страхования»)

Дата выдачи полиса «03» сентября 2025 г. **Валюта страхования:** Российские рубли

Страхователь:	**Носова Ирина Петровна** РТ, г.Казань, ул.Химик, д.45а, кв.122 Паспорт серия 9223 447169 Выдан МВД по Республике Татарстан
1. Срок действия полиса:	С 00 часов 00 минут **02.10.2025 г.** по 24 часа 00 минут **01.10.2026 г.**
2. Объект страхования:	2.1. Не противоречащие законодательству Российской Федерации имущественные интересы Страхователя, связанные с риском его ответственности по обязательствам, возникающим вследствие причинения ущерба заказчику, заключившему со Страхователем договор на проведение оценки (исключая кадастровую оценку), и (или) третьим лицам 2.2. Действие Договора страхования (Полиса) распространяется на работы, которые были выполнены Страхователем согласно договорам, заключенным с заказчиками, в соответствии с квалификацией, подтвержденной дипломами (сертификатами) об образовании, и были приняты заказчиками в период, начиная с **02.10.2023г**
3. Страховой случай:	3.1. Страховым случаем является установленный вступившим в законную силу решением арбитражного суда или признанный Страховщиком факт причинения ущерба действиями (бездействием) Страхователя (оценщика) в результате нарушения требований федеральных стандартов оценки, стандартов и правил оценочной деятельности, установленных саморегулируемой организацией оценщиков, членом которой являлся Страхователь (оценщик) на момент причинения ущерба. 3.2. Урегулирование нескольких претензий (исков), явившихся следствием одного действия Страхователя, производится в рамках одного страхового случая.
4. Страховая сумма:	**30 000 000,00 (Тридцать миллионов) рублей**
5. Франшиза:	Страхование осуществляется без франшизы
6. Страховая премия:	Согласно Договору страхования
7. Порядок оплаты страховой премии:	Согласно Договору страхования
8. Прилагаемые документы:	- Приложение 1: Заявление на страхование ответственности оценщика - Договор страхования ответственности оценщика №922/2876049513 от «03» сентября 2025 г. - Правила страхования.
Представитель страховщика: Кравченко А.Е.	Код 19334524

Экземпляр Правил страхования получил, с упомянутыми Правилами страхования ознакомлен и согласен.

Страхователь

М.П. *(подпись)*

Страховщик

М.П. *(подпись)*

СТРАХОВОЕ АКЦИОНЕРНОЕ ОБЩЕСТВО «РЕСО-ГАРАНТИЯ» * ОГРН 1027700042413 * МОСКВА * 5356122

СТРАХОВОЕ ОБЩЕСТВО РЕСО-ГАРАНТИЯ
117105, Москва, Нагорный пр-д, 6
т. (495) 730-3000, ф. (495) 956-2585
mail@reso.ru www.reso.ru

РЕСО ГАРАНТИЯ

RESO-GARANTIA INSURANCE COMPANY
6, Nagorny proezd, Moscow, 117105
t. (495) 730-3000, f. (495) 956-2585
mail@reso.ru www.reso.ru

ПОЛИС

к договору страхования гражданской ответственности организации, заключающей договоры на проведение оценки № 922/2769669103

Настоящий полис подтверждает факт вступления в силу договора страхования, заключенного между САО «РЕСО-Гарантия» (*117105, г. Москва, Нагорный проезд, д. 6 стр. 9, эт. 3 ком. 1; ОГРН 1027700042413; ИНН 7710045520*) с указанным ниже Страхователем, в соответствии с «Правилами страхования ответственности оценщиков», утвержденными Страховщиком 21 июля 2021 года (далее по тексту – «Правила страхования»)

Дата оформления полиса «04» марта 2025 г. **Валюта страхования:** Российские рубли

Страхователь:	**ООО «КонТраст»** 420059, РТ, г. Казань, Оренбургский тракт, д. 8 д, пом.1007 р/с 40702810162000008798 в ПАО «Сбербанк», г. Казань к/с 30101810600000000603 БИК 049205603 ИНН 1659158802
1. Срок действия полиса:	С 00 часов 00 минут **26.03.2025 г.** по 24 часа 00 минут **25.03.2026 г.**
2. Объект страхования:	2.1. Не противоречащие законодательству Российской Федерации имущественные интересы Страхователя, связанные с риском ответственности по обязательствам, возникающим вследствие нарушения договора на проведение оценки, и связанные с риском ответственности за причинение вреда имуществу третьих лиц в результате нарушения требований Федерального закона, регулирующего оценочную деятельность в Российской Федерации, федеральных стандартов оценки, иных нормативных правовых актов Российской Федерации в области оценочной деятельности, стандартов и правил оценочной деятельности. 2.2. Действие Договора страхования (Полиса) распространяется на работы (исключая кадастровую оценку), которые были выполнены Страхователем и были приняты Заказчиком Страхователя в период, начиная с **26.03.2019** года.
3. Страховой случай:	3.1. Страховым случаем является установленный вступившим в законную силу решением арбитражного суда, или признанный Страховщиком, факт возникновения обязанности Страхователя возместить убытки, возникшие вследствие нарушения им договора на проведение оценки, и вред (ущерб), причиненный имуществу третьих лиц в результате нарушения требований Федерального закона, регулирующего оценочную деятельность в Российской Федерации, федеральных стандартов оценки, иных нормативных правовых актов Российской Федерации в области оценочной деятельности. 3.2. Предъявление нескольких претензий (исков), явившихся следствием одного обстоятельства, стороны рассматривают в рамках одного страхового случая.
4. Страховая сумма:	**1 200 000 000,00 (Один миллиард двести миллионов) Рублей,** лимиты ответственности согласно Договору страхования
5. Франшиза:	Страхование осуществляется без франшизы
6. Страховая премия:	Согласно Договору страхования
7. Порядок оплаты страховой премии:	Согласно Договору страхования
8. Прилагаемые документы:	- Приложение 1: Заявление на страхование - Договор страхования гражданской ответственности № 922/2769669103 - Правила страхования.
Представитель страховщика: Кравченко А.Е.	Код 19334524

Экземпляр Правил страхования получил. С упомянутыми Правилами страхования ознакомлен и согласен.

Страхователь

М.П. *(подпись)*

Страховщик

М.П. *(подпись)*